Poświadcza się, że niniejszy dokument został opracowany w wyniku prac geodezyjnych i kartograficznych, których rezultaty zawiera operat techniczny wpisany do ewidencji materiałów państwowego zasobu geodezyjnego i kartograficznego

Organ prowadzący państwowy zasób geodezyjny i kartograficzny	PREZYDENT MIASTA BIAŁEGOSTOKU
Identyfikator ewidenc. materiału zasobu	P.2061. 2015. 3011
Data wpisania operatu technicz. do ewidencji materiałów zasobu	14 PAŹ. 2015
Imię i nazwisko osoby reprezentującej organ	

z up. PREZYDENTA MIASTA
Ryszard Sławiński
Inspektor
Miejski Ośrodek Dokumentacji
Geodezyjnej i Kartograficznej

ORYGINAŁ

MAPA DO CELÓW PROJEKTOWYCH (ARKUSZ 3 z 3)

Oznaczenie kancelaryjne zgłoszenia pracy geodezyjnej		DGE-II.6642.2.2040.2015.
Numer roboty wykonawcy		53/2015
Nazwa miejscowości		Białystok
Jednostka ewidencyjna	identyfikator	206101_1
	nazwa	Białystok
Obręb ewidencyjny	nazwa, identyfikator	11-Śródmieście
Ulica	Władysława Liniarskiego	
Numer działki	1632,1633/2	
Sekcje	8.193.13.05.4.3; 8.193.13.05.4.4; 8.193.13.05.4.2; 8.193.13.05.4.1	
Skala mapy		1 : 500
Nazwa układu	współrzędnych prostokątnych płaskich	PL-2000 strefa 8
	wysokościowego	PL-KRON86-NH
Oznaczenie granic obszaru, który był przedmiotem aktualizacji		— —
Mapa wykonana bez ustalenia obciążeń, o których mowa w § 80 ust. 4 Rozporządzenia Ministra SWiA z dnia 9 listopada 2011 r. (Dz. U. 263, poz. 1572)		
Data opracowania mapy	Mapa aktualna na :	5.10.2015 r.
Opracowanie numeryczne: Agnieszka Żegarska		

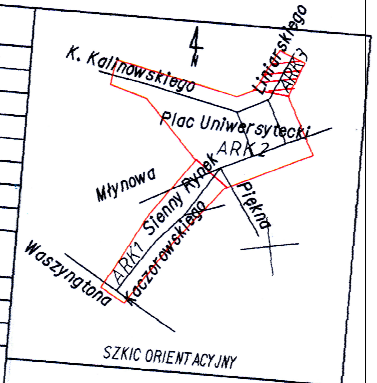

K. Kalinowskiego
Liniarskiego
ARK 3
Plac Uniwersytecki
ARK 2
Młynowa
Sienny Rynek
Piękna
ARK 1
Kaczorowskiego
Waszyngtona

SZKIC ORIENTACYJNY

PRZEDSIĘBIORSTWO USŁUG
GEODEZYJNO-KARTOGRAFICZNYCH
"MERIDAN"
J. Kurzynka, A. Żegarska s.c.
15-213 Białystok, ul. Mickiewicza 27
tel. 85 743 [illegible]
NIP 542-02-08-218 REG.002350632

nazwa / imię i nazwisko wykonawcy
podpis osoby reprezentującej
wykonawcę

Geodeta uprawniony
mgr inż. Jan Kurzynka
zasw. GUGiK Nr 3256

imię i nazwisko nr uprawnień
podpis geodety uprawnionego
który sporządził mapę

Wykaz punktów osnowy klasy 2, 3 w granicach opracowania:
9033,903301,903303,903305,903307

Wtornik został zmieniony decyzją:
DGE-II.6642.2.609.2017 o podział działek:
dz.nr. 1628/52 na dz. 1628/73 i 1628/74
dz.nr. 1628/60 na dz. 1628/75 i 1628/76
dz.nr. 1628/61 na dz. 1628/77 i 1628/78
dz.nr. 898/1 na dz. 898/3 i 898/4
dz.nr. 1628/64 na dz. 1628/79 i 1628/80
dz.nr. 1628/65 na dz. 1628/81 i 1628/82
dz.nr. 1628/66 na dz, 1628/83 i 1628/84

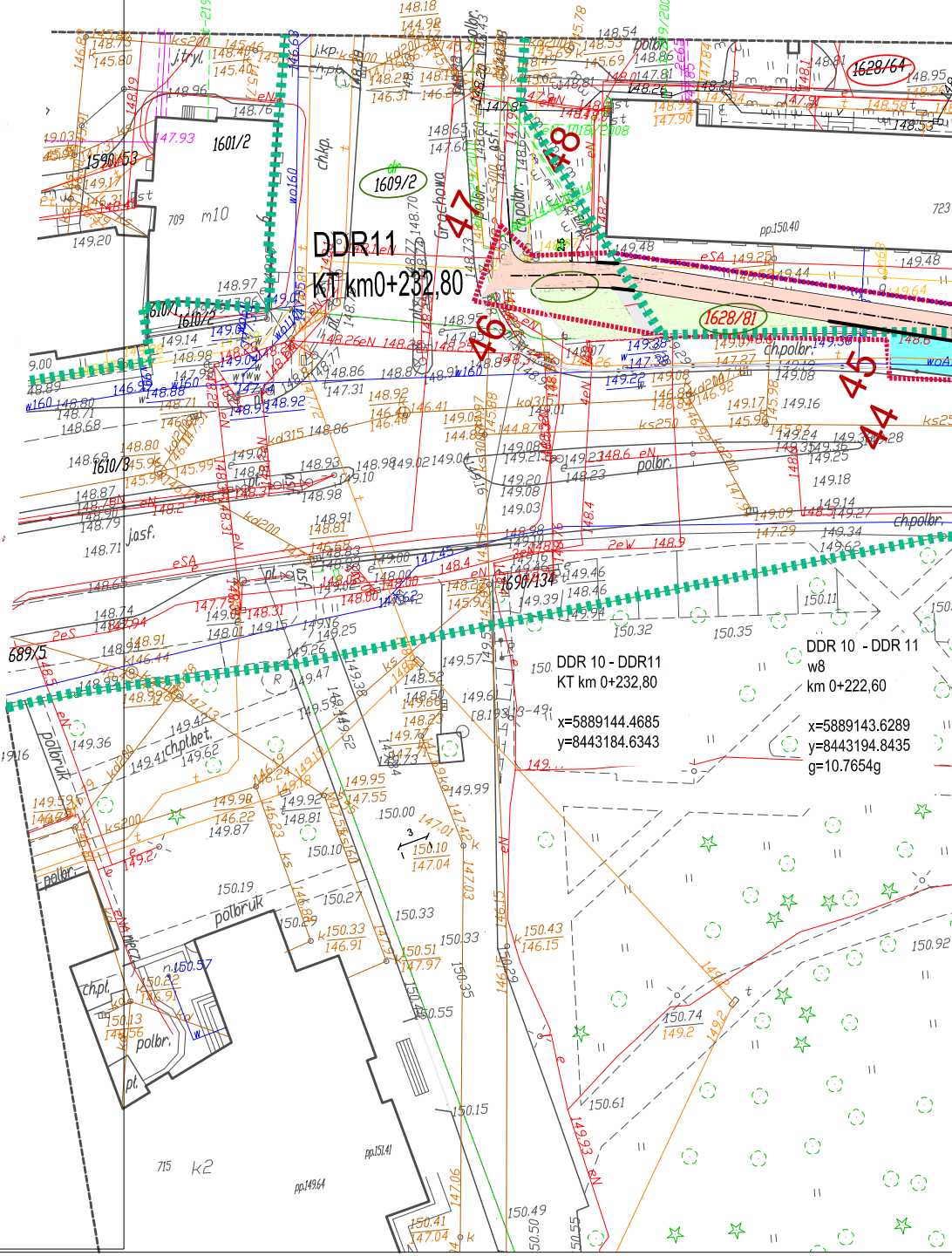

DDR11
KT km0+232,80
1590/53
1601/2
1609/2
1610/2
1610/3
1628/64
1628/81
1690/134
689/5
709 m10
723
715 k2
47
48
46
45
44
DDR 10 - DDR11
KT km 0+232,80
x=5889144.4685
y=8443184.6343
DDR 10 - DDR 11
w8
km 0+222,60
x=5889143.6289
y=8443194.8435
g=10.7654g

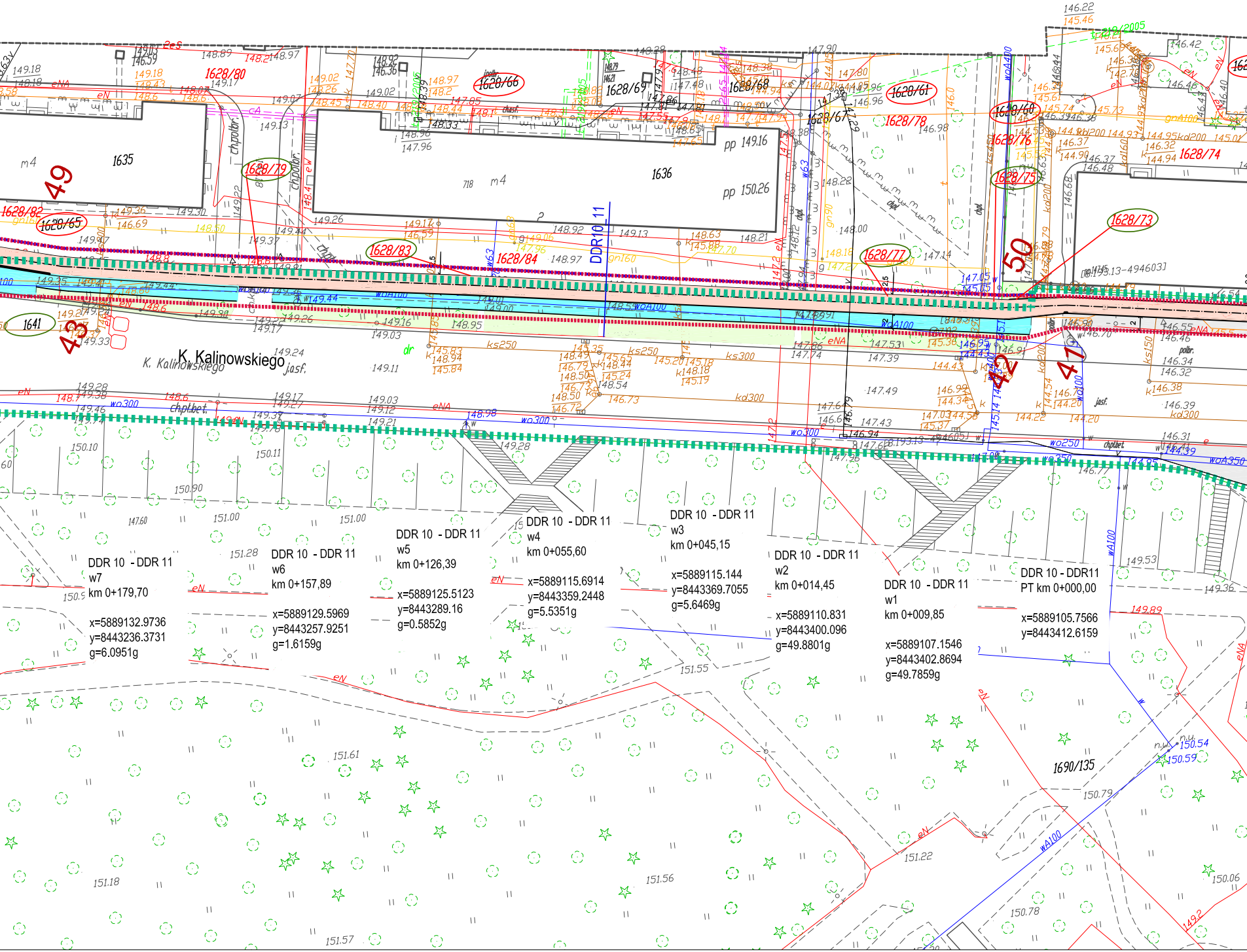

DDR 10 - DDR 11
PT km 0+000,00
x=5889105.7566
y=8443412.6159

DDR 10 - DDR 11
w1
km 0+009,85
x=5889107.1546
y=8443402.8694
g=49.7859g

DDR 10 - DDR 11
w2
km 0+014,45
x=5889110.831
y=8443400.096
g=49.8801g

DDR 10 - DDR 11
w3
km 0+045,15
x=5889115.144
y=8443369.7055
g=5.6469g

DDR 10 - DDR 11
w4
km 0+055,60
x=5889115.6914
y=8443359.2448
g=5.5351g

DDR 10 - DDR 11
w5
km 0+126,39
x=5889125.5123
y=8443289.16
g=0.5852g

DDR 10 - DDR 11
w6
km 0+157,89
x=5889129.5969
y=8443257.9251
g=1.6159g

DDR 10 - DDR 11
w7
km 0+179,70
x=5889132.9736
y=8443236.3731
g=6.0951g

K. Kalinowskiego
DDR10 11
1635
1636
1641
1690/135
1628/80
1628/79
1628/82
1628/65
1628/83
1628/84
1628/66
1628/69
1628/68
1628/67
1628/61
1628/78
1628/60
1628/76
1628/75
1628/77
1628/73
1628/74
49
50
43
42
41
pp 149.16
pp 150.26
m4
jasf.
ch.polbr.
ch.pl.bet.

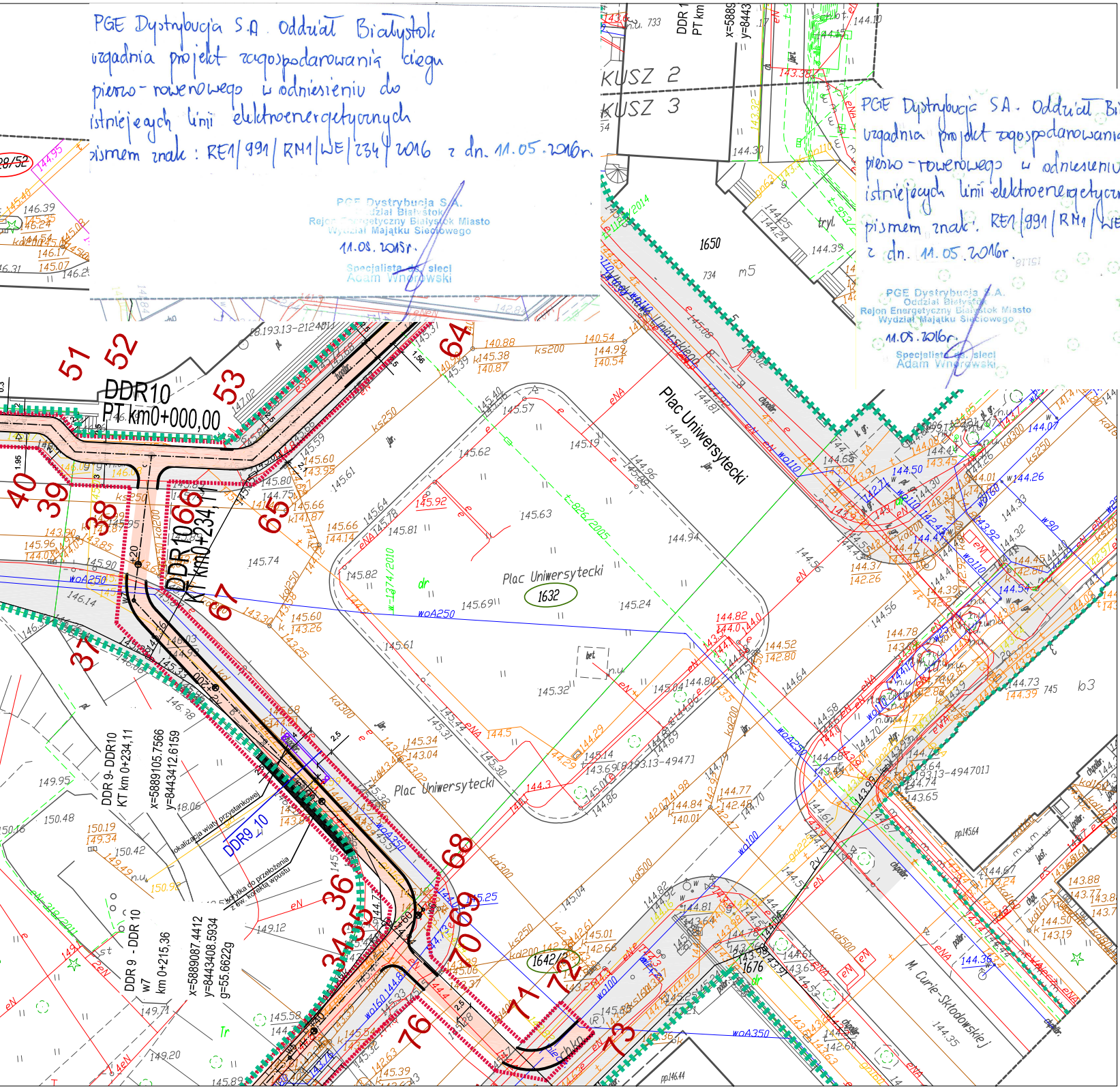
DDR10
PT km0+000,00
DDR10
KT km0+234,11
DDR 9 - DDR10
KT km 0+234,11
x=5889105.7566
y=8443412.6159
DDR 9 - DDR 10
w7
km 0+215,36
x=5889087.4412
y=8443408.5934
g=55.6622g
DDR9 10
Plac Uniwersytecki
Plac Uniwersytecki
1632
Plac Uniwersytecki
1650
1642
1676
M. Curie-Skłodowskiej
KUSZ 2
KUSZ 3
51
52
53
64
40
39
38
66
65
67
37
36
68
34 35
69
70
71
72
73
76
okalizacja wiaty przystankowej
Studzienka do przełożenia z ew. korektą wpustu

PGE Dystrybucja S.A. Oddział Białystok
uzgadnia projekt zagospodarowania ciągu
pieszo-rowerowego w odniesieniu do
istniejących linii elektroenergetycznych
pismem znak: RE1/991/RM1/WE/234/2016 z dn. 11.05.2016r.

PGE Dystrybucja S.A.
Oddział Białystok
Rejon Energetyczny Białystok Miasto
Wydział Majątku Sieciowego
11.05.2016r.
Specjalista ds. sieci
Adam Wnorowski

PGE Dystrybucja S.A. Oddział Białystok
uzgadnia projekt zagospodarowania ciągu
pieszo-rowerowego w odniesieniu do
istniejących linii elektroenergetycznych
pismem znak: RE1/991/RM1/WE/234/20
z dn. 11.05.2016r.

PGE Dystrybucja S.A.
Oddział Białystok
Rejon Energetyczny Białystok Miasto
Wydział Majątku Sieciowego
11.05.2016r.
Specjalista ds. sieci
Adam Wnorowski

Legenda: 1-18 19-88

- -zakres opracowania
- -istn. granica pasa drogowego
- -linia podziału działki
- 899/1 -numer działki będącej w zakresie opracowan
  stanowiącej pas drogowy
- ~~1628/52~~ -numer działki przed podziałem
- 1628/73 -numer działki po podziale
  będącej w zakresie inwestycji
- 1628/74 -numer działki po podziale
  pozostajacej w gestii dotychczasowego właś
- - projektowany ciąg pieszo jezdny
- - projektowana droga dla rowerów
  o nawierzchni bitumicznej
- - projektowany chodnik
- - istniejący chodnik
- - wyznaczony ciąg pieszo-rowerowy
  na istniejącym chodniku
- - projektowany ciąg pieszo-rowerowy
- - istniejąca nawierzchnia z płyt granitowych
- - wyznaczenie drogi dla rowerów
  na nawierzchni z płyt granitowych
- - proj.nawierzchnia z płyt granitowych
- - wyznaczenie drogi dla rowerów
  na proj. nawierzchni z płyt granitowych
- - projektowana oś
- - projektowane obrzeże
- - obniżony krawężnik
- - opornik
- - drzewo do wycięcia
- - projektowana infrastruktura elektroenergetyc

istniejace:

- w160 **-wodociąg**
- kd400 **-kanalizacja deszczowa**
- ks315 **-kanalizacja sanitarna**
- g50 **-gazociąg**
- t **-kable telefoniczne**
- eN **-kable elektryczne**
- c610 **-kanał ciepłowniczy**
- **-infrastruktura ZUDP**
- **-słup telefoniczny**
- **-kanalizacja teletechniczna**
- **-słup oświetleniowy**


ia
ściciela
arkusz 3
czna

Uzgadnia się pozytywnie projekt budowy ścieżki rowerowej od ul. Kard. S. Wyszyńskiego, wzdłuż ul. R. Kaczorowskiego w kierunku Rynku Siennego, w ul. J. Marjańskiego, wokół Placu Uniwersyteckiego, w ul. Kalinowskiego do wysokości ul. Grochowej oraz w ul. Wł. Liniarskiego w Białymstoku (zgodnie z ark.: 1, 2, 3, 4, 5) pod warunkiem:

1. Posadowienia stóp fundamentowych projektowanej wiaty przystankowej na Placu Uniwersyteckim, poniżej rzędnej dna magistrali wodociągowej dn. 350 mm oraz zachowania w miejscu zbliżenia do wodociągu poziomej odległości min. 0.5m od skrajni przewodu wodociągowego do skrajni stóp fundamentowych wiaty przystankowej.
   W przypadku przeprowadzania robót związanych z funkcjonowaniem wodociągu, Inwestor zobowiązuję się do zdemontowania i odbudowy wiaty przystankowej wraz ze stopami fundamentowymi na własny koszt.
2. Bezwzględnego ręcznego prowadzenia robót w obrębie urządzeń wodociągowych do rzędnych projektowanej podbudowy warstw konstrukcyjnych utwardzonych nawierzchni ścieżki rowerowej i chodnika.
3. Dokonania regulacji skrzynek zasuw wodociągowych do rzędnych projektowanego utwardzenia z zachowaniem 25 cm odległości końcówki obudowy zasuwy wodociągowej a spodem pokrywy.
4. Posadowienia regulowanych skrzynek zasuw wodociągowych na prefabrykowanych płytach podkładowych z tworzyw sztucznych lub betonu.
5. Dostosowania oznakowania lokalizacji armatury wodociągowej do nowego układu drogowego zgodnie ze standardami Wodociągów Białostockich Sp. z o.o. w porozumieniu z Przedsiębiorstwem.
6. Dokonania regulacji włazów studni kanalizacji sanitarnej do rzędnych projektowanej nawierzchni za pomocą prefabrykowanych uszczelnionych pierścieni z tworzyw sztucznych lub z betonu.
7. Zainwentaryzowania geodezyjnego nowych rzędnych pokryw skrzynek zasuw wodociągowych i włazów studni kanalizacyjnych.
8. Zwrotu zdemontowanych elementów urządzeń wodociągowo-kanalizacyjnych stanowiących własność Wodociągów Białostockich Sp. z o.o. do Wydziału Sieci ul. Poleska 46.
9. Powiadomienia Wodociągów Białostockich Sp. z o.o. - Wydziału Sieci ul. Poleska 46 najpóźniej 14 dni przed rozpoczęciem robót.
10. Zgłoszenia po zakończeniu prac budowlanych do sprawdzenia przez Wodociągi Białostockie Sp. z o.o. stanu, regulacji, oznakowania urządzeń wodociągowych i kanalizacyjnych w obrębie przedmiotowej inwestycji.

Wodociągi
Białostockie Sp. z o.o.
DZIAŁ TECHNICZNY
15-476 Białystok, ul. Poleska 46.
1890

dn. 24.02.2016r.

INSPEKTOR
DZIAŁU TECHNICZNEGO
mgr inż. Maciej Grabowski
PDL/0129/OWOS/07

1628/36

Rozwiązania zawarte w niniejszym opracowaniu podlegają ochronie prawa autorskiego i mogą być powielane oraz udostępniane osobom trzecim jedynie przez Zamawiającego w zakresie określonym w umowie o przeniesienie praw autorskich lub na podstawie pisemnego zezwolenia w/w Biura z zastrzeżeniem wszelkich skutków prawnych

BPBK s.a.
Biuro Projektów Budownictwa Komunalnego spółka akcyjna w Gdańsku
Oddział Białystok
80-237 Gdańsk, ul. Jana Uphagena 27
tel. 058 341-40-11; fax 058 341-89-46

Oddział Białystok
15-005 Białystok, ul. Sienkiewicza 82
tel. 85 748-13-00; fax 85 743-55-38

Temat: Powiązanie dróg rowerowych wzdłuż ul. kard. S. Wyszyńskiego i ul. R. Kaczorowskiego w kierunku Rynku Siennego do ul. Grochowej oraz ścieżki rowerowe wokół Placu Uniwersyteckiego w kierunku ul. I. Malmeda i ul. Grochowej wraz z przyłączami elektroenergetycznymi nn.

Nazwa rysunku: Projekt zagospodarowania terenu

Stadium opracowania: PB

Data: 11.2015 *Skala:* 1:500 Rys.Nr.2.4

Projektant:	mgr inż. Bartosz Huryń	*specj.* DROGOWA *upr. nr* PDL/0122/POOD/09	
Projektant:	mgr inż. Robert Arciszewski	*specj.* ELEKTRYCZNA *upr. nr* PDL/0039/PWOE/05	