

**URZĄD MIEJSKI W BIAŁYMSTOKU**  
**BIURO ZARZĄDZANIA KRYZYSOWEGO**



BZK-III.5532.11.2023

19.05.2023

ZATWIERDZAM:

**PREZYDENT MIASTA**

*dr hab. Tadeusz Truskolaski*

**Analiza zagrożeń na obszarach wodnych**  
**miasta Białegostoku**

OPRACOWAŁ:

**DYREKTOR**  
Biura Zarządzania Kryzysowego

*Andrzej Sitko*  
Andrzej Sitko

Białystok, maj 2023 r.

**ZASTĘPCA PREZYDENTA MIASTA**

*Przemysław Tuchliński*  
Przemysław Tuchliński



## Arkusz uzgodnień

Arkusz uzgodnień do analizy zagrożeń na obszarach wodnych na terenie miasta Białegostoku

Nazwa instytucji	Nr pisma	Podpis
Komenda Miejska Państwowej Straży Pożarnej w Białymstoku	MR.5123.8.2023.WN	Komendant Miejski Państwowej Straży Pożarnej bryg. mgr inż. Wojciech Łapiński
Komenda Miejska Policji w Białymstoku	TS.0151.48.2023.GP	Zastępca Komendanta Miejskiego Policji w Białymstoku mł. insp. Krzysztof Filipowicz
Białostocki Ośrodek Sportu i Rekreacji w Białymstoku	OSW.031.4.2023	Dyrektor Białostockiego Ośrodka Sportu i Rekreacji Paweł Orpik
Wodne Ochotnicze Pogotowie Ratunkowe w Białymstoku	E-mail	Wiceprezes Białostockiego WOPR Anna Wasiluk
Straż Miejska w Białymstoku	SM.AL-S.263-11/23EŁ	Komendant Straży Miejskiej w Białymstoku Krzysztof Kolenda
Departament Gospodarki Komunalnej UM w Białymstoku	Pismo wew.	Zastępca Dyrektora Departamentu Gospodarki Komunalnej UM Ewa Kułakowska

## Spis treści

Arkusz uzgodnień.....	2
1. Cel i podstawy prawne do opracowania. ....	4
2. Właściwości wód, obowiązki właścicieli i zarządców wód oraz osób korzystających z obszarów wodnych.....	5
3. Obszary wodne znajdujące się na terenie Białegostoku. ....	8
a. Zbiornik retencyjno-rekreacyjny „Plażowy”.....	8
b. Zbiorniki retencyjne na terenie Białegostoku. ....	11
4. Zagrożenia dla osób przebywających na obszarach wodnych.....	13
5. Siły i środki, które mogą być wykorzystywane dla ograniczenia zagrożeń oraz akcji ratowniczych. ....	17
6. Podsumowanie. ....	18



## 1. Cel i podstawy prawne do opracowania.

Celem niniejszego opracowania jest analiza zagrożeń dla osób przebywających na obszarach wodnych na terenie Białegostoku w tym identyfikacja miejsc, w których występuje zagrożenie dla bezpieczeństwa osób wykorzystujących obszar wodny do pływania, kąpania się, uprawiania sportu lub rekreacji.

Analiza zagrożeń pozwoli:

1. Zapewnienie na właściwym poziomie bezpieczeństwa osób wykorzystujących obszar wodny do pływania, kąpania się, uprawiania sportu lub rekreacji.
2. Identyfikacja miejsc, w których występuje zagrożenie dla bezpieczeństwa osób wykorzystujących obszar wodny do pływania, kąpania się, uprawiania sportu lub rekreacji.
3. Ustalenie podstawowych zagrożeń oraz ich poziomu na obszarach wodnych miasta.
4. Określenie działań profilaktycznych i edukacyjnych dotyczących bezpieczeństwa na obszarach wodnych.

Podstawy prawne opracowania:

1. Ustawa z dnia 8 marca 1990 r. o samorządzie gminnym Ustawa z dnia 8 marca 1990 r. o samorządzie gminnym (Dz. U. z 2023 r. poz. 40 i 572).
2. Ustawa z dnia 26 kwietnia 2007 r. o zarządzaniu kryzysowym (Dz. U. z 2023 r. poz.122).
3. Ustawa z dnia 18 sierpnia 2011 r. o bezpieczeństwie osób przebywających na obszarach wodnych (Dz. U. z 2022 r. poz. 147).
4. Ustawa z dnia 20 lipca 2017 r. Prawo wodne (Dz. U. z 2022 r. poz. 2625).
5. Rozporządzenie Ministra Spraw Wewnętrznych z dnia 6 marca 2012 r. w sprawie sposobu oznakowania i zabezpieczenia obszarów wodnych oraz wzorów znaków zakazu, nakazu, oraz znaków informacyjnych i flag (Dz. U. z 2022 r., poz. 1979).
6. Rozporządzenie Ministra Zdrowia z dnia 21 grudnia 2018 r. w sprawie ewidencji oraz sposobu oznakowania kąpielisk i miejsc okazjonalnie wykorzystywanych do kąpieli (Dz. U. z 2018 r., poz. 2476 ze zm.).
7. Uchwała Nr XXIV/356/16 Rady Miasta Białystok z dnia 20 czerwca 2016 r. w sprawie zasad i trybu korzystania z gminnych obiektów i urządzeń sportowo-rekreacyjnych



użyteczności publicznej Białostockiego Ośrodka Sportu i Rekreacji oraz upoważnienia do określenia sposobu ustalania opłat za korzystanie z tych obiektów, regulują poniższe regulaminy odnoszące się do Ośrodka Sportów Wodnych „Dojlidy”.

## **2. Właściwości wód, obowiązki właścicieli i zarządców wód oraz osób korzystających z obszarów wodnych.**

Zgodnie z art. 211 ustawy Prawo wodne:

1. Wody stanowią własność Skarbu Państwa, innych osób prawnych albo osób fizycznych.
2. Wody morza terytorialnego, morskie wody wewnętrzne, śródlądowe wody płynące oraz wody podziemne stanowią własność Skarbu Państwa.
3. Wody stanowiące własność Skarbu Państwa lub jednostek samorządu terytorialnego są wodami publicznymi.

Zgodnie z art. 214 ww. ustawy wody śródlądowe stojące, woda w rowie oraz woda w stawie, który nie jest napełniany w ramach usług wodnych, ale wyłącznie wodami opadowymi lub roztopowymi lub wodami gruntowymi, znajdujące się w granicach nieruchomości gruntowej stanowią własność właściciela tej nieruchomości.

Ustawa o bezpieczeństwie osób przebywających na obszarach wodnych definiuje:

1. obszar wodny, jako wody śródlądowe oraz wody przybrzeżne w rozumieniu, w pasie nieprzekraczającym jednej mili morskiej od linii brzegu, a także kąpielisko, miejsce okazjonalnie wykorzystywane do kąpieli, pływalnię oraz inne obiekty dysponujące nieckami basenowymi o łącznej powierzchni powyżej 100 m<sup>2</sup> i głębokości powyżej 0,4 m w najgłębszym miejscu lub głębokości powyżej 1,2 m);
2. wyznaczony obszar wodny, jako kąpielisko, miejsce okazjonalnie wykorzystywane do kąpieli, pływalnię oraz inne obiekty dysponujące nieckami basenowymi o łącznej powierzchni powyżej 100 m<sup>2</sup> i głębokości powyżej 0,4 m w najgłębszym miejscu lub głębokości powyżej 1,2 m.

Ustawa Prawo wodne definiuje:

1. kąpielisko – rozumie się przez to wyznaczony przez radę gminy wydzielony i oznakowany fragment wód powierzchniowych, wykorzystywany przez dużą liczbę osób kąpiących się, pod warunkiem, że w stosunku do tego kąpieliska nie wydano

stałego zakazu kąpieli; kąpieliskiem nie jest: pływalnia, basen pływacki lub uzdrowski, zamknięty zbiornik wodny podlegający oczyszczaniu lub wykorzystywaniu w celach terapeutycznych, sztuczny, zamknięty zbiornik wodny, oddzielony od wód powierzchniowych i wód podziemnych;

2. miejsce okazjonalnie wykorzystywane do kąpieli – rozumie się przez to wykorzystywany do kąpieli wydzielony i oznakowany fragment wód powierzchniowych niebędący kąpieliskiem.

Oznakowanie i sygnalizację obszarów wodnych reguluje rozporządzenie Ministra Spraw Wewnętrznych z dnia 6 marca 2012 r. w sprawie sposobu oznakowania i zabezpieczania obszarów wodnych oraz wzorów znaków zakazu, nakazu oraz znaków informacyjnych i flag. Forma oznakowania znaków zakazu, ostrzegawczych i informacyjnych dotyczących obszarów wodnych unormowana jest ogólnie obowiązującymi przepisami prawa i ustawodawca nie pozostawił zarządzającemu wyznaczonym obszarem wodnym dowolności w tym zakresie. Nie wolno wprowadzać w miejsce znaków określonych rozporządzeniem, znaków o innych kształtach, kolorystyce, grafice, rozmiarach itp.

Obowiązki właściwych podmiotów w zakresie zapewnienia bezpieczeństwa na obszarach wodnych, określa ustawa z dnia 18 sierpnia 2021 r. o bezpieczeństwie osób przebywających na obszarach wodnych

#### **Za zapewnienie bezpieczeństwa na obszarach wodnych na terenie Białegostoku**

##### **odpowiada:**

- w zakresie art. 4 ust. 2 pkt 2 ustawy Białostocki Ośrodek Sportu i Rekreacji;
- w zakresie art. 4 ust. 2 pkt 3 ustawy Prezydent Miasta Białegostoku.

Osoby przebywające na obszarach wodnych obowiązane są do zachowania należytej staranności w celu ochrony życia i zdrowia własnego oraz innych osób, a w szczególności:

- zapoznania się z zasadami korzystania z danego terenu, obiektu lub urządzenia i ich przestrzegania;
- stosowania się do znaków nakazu i zakazu umieszczanych przez podmioty, o których mowa w art. 12 ust. 1;
- zapoznania się i dostosowania swoich planów aktywności do umiejętności oraz aktualnych warunków atmosferycznych;



- użytkowania sprzętu odpowiedniego do rodzaju podejmowanej aktywności, sprawnego technicznie i zgodnie z jego przeznaczeniem i zasadami użycia;
- bezzwłocznego informowania odpowiednich służb ratowniczych lub podmiotów, o których mowa w art. 12 ust. 1, o zaistniałym wypadku lub zaginięciu osoby oraz o innych zdarzeniach nadzwyczajnych mogących mieć wpływ na bezpieczeństwo osób.

Zarządzający wyznaczonym obszarem wodnym umieszcza, w ogólnie dostępnym miejscu, informacje dotyczące:

- zasad korzystania z wyznaczonego obszaru wodnego;
- ograniczeń w korzystaniu z wyznaczonego obszaru wodnego;
- sposobu powiadamiania o wypadkach wraz z numerami alarmowymi.

**Do obowiązków zarządzającego wyznaczonym obszarem wodnym należy:**

- wytyczanie strefy dla umiejących i nieumiejących pływać oraz wydzielanie brodzika dla dzieci;
- zapewnienie stałej kontroli wyznaczonego obszaru wodnego przez ratowników wodnych;
- utworzenie stanowiska do obserwacji wyznaczonego obszaru wodnego;
- wyposażenie w sprzęt ratunkowy i pomocniczy oraz urządzenia sygnalizacyjne i ostrzegawcze (wzrokowe i słuchowe);
- oczyszczanie powierzchni dna obszaru przeznaczonego do pływania lub kąpieli z wszelkich przedmiotów mogących spowodować skaleczenie lub inny wypadek;
- upowszechnianie zasad korzystania z wyznaczonego obszaru wodnego;
- zapewnianie przekazywania informacji o dopuszczalności lub zakazie korzystania z wyznaczonego obszaru wodnego.

Sposób i zasady wykorzystania wody do kąpieli reguluje szczegółowo rozdział 2 ustawy z dnia 18 lipca 2001 r. Prawo wodne (Dz. U. z 2022 r. poz. 2625).



### 3. Obszary wodne znajdujące się na terenie Białegostoku.

Przez miasto Białystok przepływa rzeka Biała, łączna długość rzeki wynosi 19,10 km, głębokość waha się w granicach od 0,15 m do 1,50 m. Rzeka stanowi własność Skarbu Państwa, a za jej utrzymanie oraz konserwację odpowiada Państwowe Gospodarstwo Wodne Wody Polskie, Regionalny Zarząd Gospodarki Wodnej w Białymstoku.

Na terenie miasta znajduje się Ośrodek Sportów Wodnych „Dojlidy”, który jest wykorzystywany do pływania, kąpania się, uprawiania sportów wodnych lub rekreacji. Pozostałe zbiorniki wodne (retencyjne, stawy, oczka wodne) nie są przeznaczone do pływania i uprawiania sportów wodnych. Pełnią głównie funkcje retencyjne. Wokół niektórych z nich znajdują się obiekty małej architektury, pełnią miejsce rekreacyjne mieszkańcom miasta. Wokół zbiorników ustawione są tablice informacyjne.

#### a. Zbiornik retencyjno-rekreacyjny „Plażowy”.

Zbiornik wodny Ośrodka Sportów Wodnych „Dojlidy” popularnie zwanym Plażowym jest usytuowany w obrębie gruntów należących do Gminy Białystok, na działce o nr ew. 811/18 w obrębie ewidencyjnym 21 Białystok w dzielnicy Dojlidy w granicach administracyjnych miasta Białystok. Służy głównie do retencjonowania wody, regulowania spływu wód powierzchniowych oraz ekstensywnej niehodowlanej hodowli ryb. Zbiornik wodny jest elementem kształtującym i wzbogacającym środowisko przyrodnicze, wpływa na mikroklimat wokół zbiornika, podnosi walory estetyczne i krajobrazowe okolicy. Powierzchnia zbiornika 34,00 ha, wymiary 1.2 x 0.26 km, pojemność 597 040 m<sup>3</sup>, średnia głębokość wody przy normalnym poziomie piętrzenia wody wynosi 1,75 m, maksymalnym 2,25 m. Brzegi zbiornika szczególnie w miejscach przeznaczonych do kąpieli posiadają łagodne nachylenie skarp.

Zbiornik retencyjno – rekreacyjny wyposażony jest w groblę czołową i boczną, mnicha wylotowego zlokalizowanego w grobli czołowej, przepust z piętrzeniem zlokalizowanym na wlocie rzeki Białej, w pomost drewniany zlokalizowany obok budynku administracyjno – gastronomicznego oraz w jaz żelbetonowy z zastawką.

Obiekt graniczy:

- od strony południowej z lasem komunalnym, którego zasięg ogranicza droga Białystok-Bielsk Podlaski,
- od zachodu z ulica Plażową,
- od wschodu ze stawami rybackimi Zespołu Szkół Rolniczych w Białymstoku,

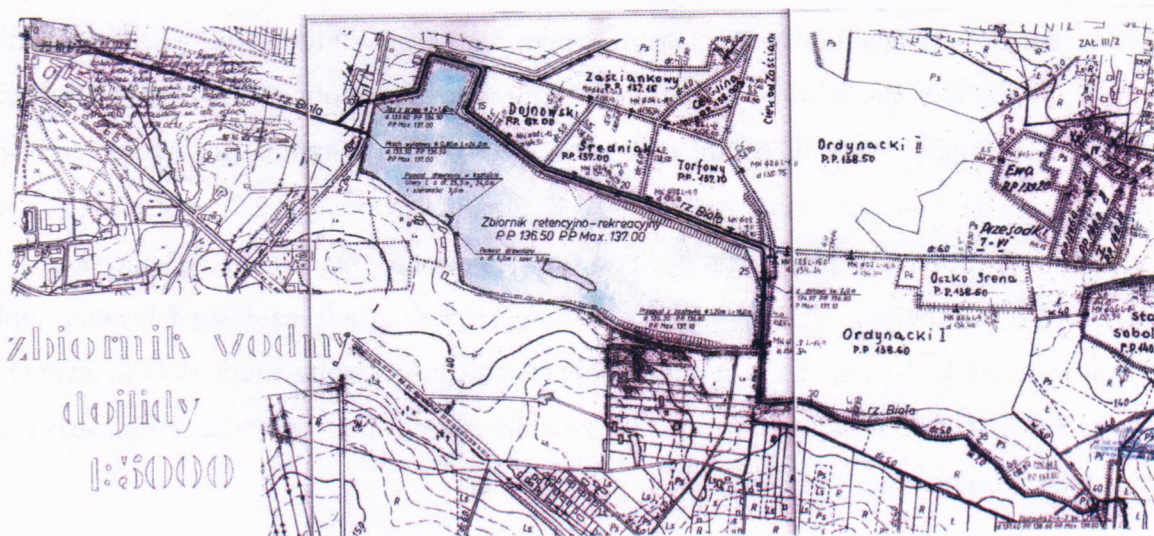


– od północy z rzeką Białą.<sup>1</sup>

Podmiotem bezpośrednio odpowiedzialnym za gospodarowanie wodą i utrzymanie urządzeń wodnych jest Białostocki Ośrodek Sportu i Rekreacji w Białymstoku ul. Włókiennicza 4, 15-465 Białystok, który jest Miejską Jednostką Organizacyjną wykonującą zadania własne Miasta Białystok. Zarządzanie obejmuje utrzymanie zbiornika w stanie technicznym sprawnym i eksploatację zgodnie z jego przeznaczeniem. Eksploatację prowadzi kierownik Ośrodka Sportów Wodnych „Dojlidy”, przy pomocy osób zatrudnionych w ww. ośrodku, który ponosi odpowiedzialność za prawidłowe utrzymanie i jego eksploatację. Zbiornik wodny w Dojlidach jest eksploatowany, jako ośrodek wypoczynku i sportów wodnych oraz połowu ryb.

Kąpielisko Plaża Miejska na terenie Ośrodka Sportów Wodnych „Dojlidy” zlokalizowane jest na sztucznym akwenu wodnym, utworzonym na rzece Białej. Pomysł wybudowania kąpieliska w Dojlidach, gdzie znajdowały się stawy rybne, pojawił się w 1933 roku, trzy lata później w 1936 roku, mieszkańcy mogli już korzystać z licznych atrakcji plaży miejskiej. Powierzchnia użytkowa piaszczystej plaży wynosi około 1300,0 m<sup>2</sup>. Kąpielisko czynne jest od czerwca do sierpnia w godz. 9.00-20.00, pieczę nad plażowiczami w godzinach funkcjonowania plaży sprawują ratownicy wodni.

Współrzędne GPS: 53.109092, 23.218892



Rys. Nr 2 do A. Kluczki, *Instrukcja gospodarowania wodą, obsługi, utrzymania i eksploatacji zbiornika retencyjno-rekreacyjnego „Plażowy”*, Białystok 2014 r.

<sup>1</sup> A. Kluczki, *Instrukcja gospodarowania wodą, obsługi, utrzymania i eksploatacji zbiornika retencyjno-rekreacyjnego „Plażowy”*, Białystok 2014 r.



Obiekt wyposażony jest w liczne place zabaw na lądzie i w wodzie, boiska do plażowej siatkówki i piłki nożnej, wypożyczalnia sprzętu pływającego oraz inne atrakcje, zawsze cieszą się latem dużym zainteresowaniem białostoczan. BOSiR poszedł jednak o krok dalej, rozszerzając ofertę Dojlid poza miesiące letnie. Temu służyła gruntowna modernizacja ośrodka, której ostatnie prace zakończono w 2014 roku. W ramach inwestycji powstały m.in. nowe budynki: wielofunkcyjny (z częścią gastronomiczną, pomieszczeniami socjalnymi dla pracowników, biurowymi), dwa hangary na sprzęt sportowy i rekreacyjny, dwa z prysznicami i przebieralniami. Do tego: miejsce postoju kamperów, miejsca na grilla i ognisko, place zabaw i siłownia na otwartym powietrzu wkomponowane w las, nowe ścieżki spacerowe. W obrębie zbiornika wodnego wykonano takie elementy jak: pomost głównego kąpieliska, od strony ulicy Plażowej, pomost na wyspę, tarasy drewniane wokół wyspy, port żeglarski (pomosty pomocnicze dla żaglówek, rowerów wodnych, łodzi ratunkowych), pomosty dla sprzętu pływającego wykorzystywane przez kluby sportowe oraz do szkolenia na stopnie żeglarskie i motorowodne, pomosty dla wędkarzy przy brzegu naprzeciwko kąpieliska.

Oprócz wypożyczalni sprzętu pływającego, działającej od wiosny do jesieni, w Ośrodku



<https://miejskoaktywni.pl/zdjecia-osrodek 1>.


zorganizowano czynną w okresie zimowym wypożyczalnię nart biegowych. Przez cały rok można skorzystać z usług wypożyczalni rowerów (szosowe i górskie) dla dzieci i dorosłych.<sup>2</sup>

---

<sup>2</sup> <https://miejskoaktywni.pl/plaza> na dzień 18.04.2023 r.



Zalew Dojlidy wykorzystywany jest do połowu ryb. Przy brzegu naprzeciwko kąpieliska do dyspozycji wędkarzy przygotowanych jest pięć specjalnych pomostów ułatwiających połowy.



<https://miejskoaktywni.pl/zdjecia-osrodek-2>

#### b. Zbiorniki retencyjne na terenie Białegostoku.

Wymienione zbiorniki wodne pełnią funkcję retencyjne i nie są wykorzystywane do pływania, kąpania się, uprawiania sportu.

#### Wykaz zbiorników retencyjnych (stawów, oczek wodnych)

L.p.	Zbiornik	Powierzchnia (m2)	Objętość (m3)
1.	Staw przy ul. Podleśnej	9600	16128
2.	Staw przy ul. Mickiewicza	10952	16000
3.	Staw przy ul. Marczukowskiej	9583	15300
4.	Staw przy ul. Marczukowskiej	5081	7620
5.	Staw przy ul. Marczukowskiej	769	923
6.	Staw przy ul. Marczukowskiej	640	suchy
7.	Staw przy ul. Gen. J. Bema	4305	5160
8.	Staw w Parku Lubomirskich	2205	3300
9.	Staw w Parku Lubomirskich	2873	3440
10.	Staw w Parku Lubomirskich	10085	17140
11.	Staw w Parku Lubomirskich	2366	3550
13.	Staw przy ul. Cypiska	520	260
14.	Staw przy ul. Aleksandra Fredry	7700	13800
15.	Rów retencyjny przy ul. Kleeberga	1399	2030
16.	Zbiornik retencyjny przy Wróblewskiego	4631	6480
17.	Zbiornik przy ul. K. Ciołkowskiego	705	350
18.	Zbiornik retencyjny przy ul. Wiadukt	99	247
19.	Fosy w Parku Branickich	5454	6540
20.	Staw Serce w Parku Planty	984	1180
21.	Zbiornik przy Trasie Niepodległości/Las Bacieczkowski	18651	17000



22.	Zbiornik przy Trasie Niepodległości/ Paderewskiego	7269	7600
23.	Zbiornik przy ul. Plażowej	340000	597040
24.	Zbiornik przy ul. Wysockiego/Krzywoustego	893	2232
25.	Oczko wodne ul. Miłosza - ul. Pod Krzywą	886	780
26.	Oczko wodne ul. Miłosza - ul. Pod Krzywą	745	670
27.	Staw na skwerze przy ul. Herberta	660	suchy
28.	Zbiornik ZB1, węzeł Porosły	721	1082
29.	Zbiornik ZB3, węzeł Porosły	340	272
30.	Zbiornik ZB5, węzeł Porosły	991	496
31.	Zbiornik ZB6, węzeł Porosły	559	727

Źródło: Plan Zarządzania Kryzysowego Miasta Białystok, 2023 r

### Sposób zagospodarowania obszaru wokół zbiorników retencyjnych.

**Staw przy ul. Podleśnej** – obiekty małej architektury: ławki, kosze na śmiecie, ścieżki spacerowe;

**Staw przy ul. Mickiewicza** – obiekty małej architektury: ławki, kosze na śmiecie, ścieżki spacerowe;

**Stawy przy ul. Marczukowskiej** – obiekty małej architektury: ławki, kosze na śmiecie, wieża, obserwacyjna, ścieżka edukacyjna, mini plaża;

**Stawy w Parku Lubomirskich** – obiekty małej architektury: ławki, kosze na śmiecie, ścieżki spacerowe;

**Rów retencyjny przy ul. Kleeberga** – zbiornik ogrodzony, brak zagospodarowania;

**Zbiornik retencyjny przy Wróblewskiego** – brak zagospodarowania;

**Zbiornik przy ul. K. Ciołkowskiego** – zbiornik ogrodzony, brak zagospodarowania;

**Zbiornik retencyjny przy ul. Wiadukt** – zbiornik ogrodzony, brak zagospodarowania;

**Fosy w Parku Branickich** – obiekty małej architektury: ławki, kosze na śmiecie, ścieżki spacerowe;

**Staw Serce w Parku Planty** – obiekty małej architektury: ławki, kosze na śmiecie, ścieżki spacerowe;

**Zbiornik przy Trasie Niepodległości/Las Bacieczkowski** – zbiornik ogrodzony, brak zagospodarowania;

**Zbiornik przy Trasie Niepodległości/ Paderewskiego** – brak zagospodarowania;

**Staw przy ul. Aleksandra Fredry** – obiekty małej architektury: ławki, kosze na śmiecie, ścieżki spacerowe;

**Zbiornik przy ul. Wysockiego/Krzywoustego** – zbiornik ogrodzony, brak zagospodarowania;

**Oczka wodne ul. Miłosza - ul. Pod Krzywą** – brak zagospodarowania;



**Staw na skwerze przy ul. Herberta** – obiekty małej architektury: ławki, kosze na śmiecie, ścieżki spacerowe;

**Zbiorniki węzeł Porosły** – zbiorniki ogrodzone, brak zagospodarowania.

Zbiorniki retencyjne, przy których znajdują się obiekty małej architektury, pełnią miejsce rekreacyjne mieszkańcom miasta. Wokół zbiorników ustawione są tablice informacyjne.

#### **4. Zagrożenia dla osób przebywających na obszarach wodnych.**

Każdy obszar wodny może stanowić potencjalne zagrożenie dla bezpieczeństwa osób, które przebywają w jego rejonie. Bezpieczeństwo użytkowników zależy przede wszystkim od ich świadomości oraz przestrzegania ustalonych norm bezpieczeństwa.

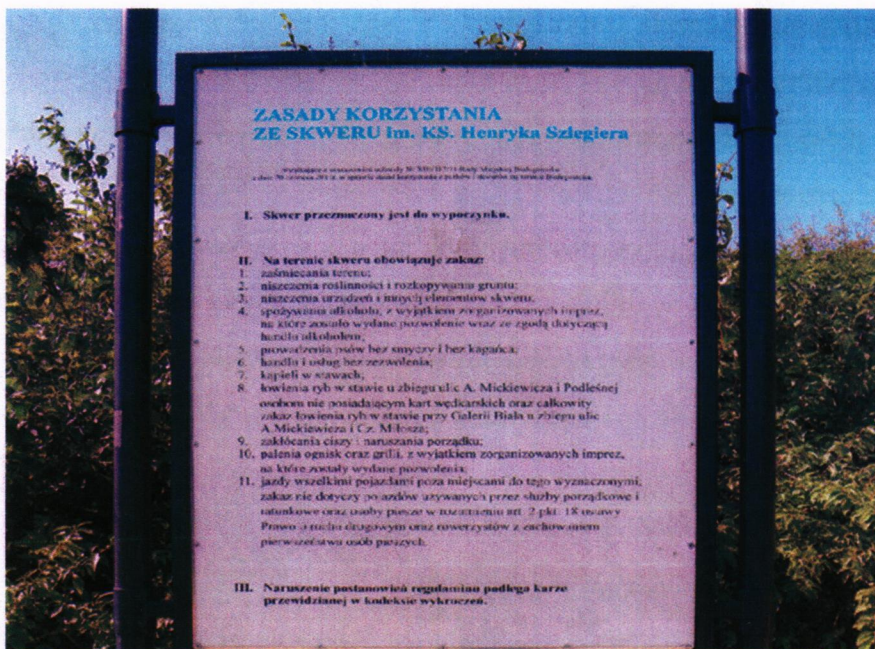
Szczególnym obiektem jest Ośrodek Sportów Wodnych „Dojlidy”, funkcjonowanie tego ośrodka zostało uregulowane Uchwałą Nr XXIV/356/16 Rady Miasta Białystok z dnia 20 czerwca 2016 r. w sprawie zasad i trybu korzystania z gminnych obiektów i urządzeń sportowo-rekreacyjnych użyteczności publicznej Białostockiego Ośrodka Sportu i Rekreacji oraz upoważnienia do określenia sposobu ustalania opłat za korzystanie z tych obiektów, oraz regulaminami:

- Regulamin Ośrodka Sportów Wodnych „Dojlidy”;
- Regulamin kąpieliska Ośrodka Sportów Wodnych „Dojlidy”;
- Regulamin korzystania z zestawów zabawowych na terenie Ośrodka Sportów Wodnych „Dojlidy”;
- Regulamin wypożyczalni sprzętu pływającego Ośrodka Sportów Wodnych „Dojlidy”;
- Regulamin wypożyczalni rowerów, kasków i fotelików rowerowych dla dzieci Ośrodka Sportów Wodnych „Dojlidy”;
- Regulamin wypożyczalni sprzętu narciarstwa biegowego oraz korzystania z tras narciarstwa biegowego na terenie Ośrodka Sportów Wodnych „Dojlidy”;
- Regulamin korzystania z wodnego placu zabaw Ośrodka Sportów Wodnych „Dojlidy”;
- Regulamin wędkowania na terenie zalewu „Dojlidy”;
- Regulamin korzystania z miejsca postoju kamperów Ośrodka Sportów Wodnych „Dojlidy”.

Sposób bezpiecznego korzystania z obszarów zielonych wokół stawów znajdujących się na terenie miasta Białystok, reguluje Uchwała Nr XIII/117/11 Rady Miejskiej Białegostoku



z dnia 20 czerwca 2011 r. w sprawie zasad korzystania z parków i skwerów na terenie Białegostoku. Na ww. terenach znajdują się tablice informacyjne regulujące zasady z ich korzystania. Tereny te, ze względu na ich charakter, nie są wykorzystywane do kąpieli i pływania.



[https://www.bialystok.pl/pl/wiadomosci/a\\_1](https://www.bialystok.pl/pl/wiadomosci/a_1)

Zbiorniki retencyjne znajdujące się na terenie miasta służą do pozyskiwania nadmiaru deszczówki.



<https://www.google.com/search?q=zbiornik+1+przy+Alei+Niepodległości>



### **Zagrożenia dla osób przebywających na obszarach wodnych w mieście Białystok.**

Na udostępnionych do turystyki i rekreacji wodach znajdujących się na terenie miasta występują zagrożenia dla osób korzystających z kąpiei, poruszających się na sprzęcie pływającym, kajakach, łodziach wiosłowych oraz osób uprawiających turystykę, wędkarstwo i sporty zimowe w okresie zlodzenia zbiorników.

#### **Zagrożenia dla osób kąpiących się wynikają m.in. z:**

- braku lub słabej umiejętności pływania, niewłaściwej oceny tych umiejętności bądź złego stanu zdrowia;
- korzystania z miejsc nie przystosowanych do kąpiei – wpływania w strefy porośnięte roślinnością wodną lub w miejsca bagniste, wykonywania skoków do wody bez znajomości głębokości i występowania obiektów zanurzonych;
- odbywania kąpiei w stanie pod wpływem alkoholu lub środków odurzających
- odbywania kąpiei przy niesprzyjających warunkach pogodowych (np. silne falowanie, niska temperatura wody, wyładowania atmosferyczne);
- możliwości kolizji z jednostkami pływającymi;
- małej liczby ratowników nadzorujących miejsca niebezpieczne.

#### **Zagrożenia dla osób poruszających się jednostkami pływającymi wynikają m.in. z:**

- niedostatecznych umiejętności sterowania jednostką, wykonywania ryzykownych manewrów, niedostosowania takielunku statków żaglowych do aktualnych warunków pogodowych;
- słabej wiedzy na temat batymetrii akwenu;
- złego stanu zdrowia osoby sterującej jednostką bądź pozostawania tej osoby pod wpływem alkoholu lub środków odurzających;
- niekorzystnych warunków pogodowych (szkwałów, silnego falowania, wyładowań atmosferycznych);
- braku odpowiednich środków bezpieczeństwa, w szczególności indywidualnych środków wypornościowych: kamizelek ratunkowych lub asekuracyjnych;
- braku właściwego zabezpieczenia ratowniczego imprez żeglarskich;
- wydłużenia czasu dotarcia ratowników do miejsca, w którym nastąpiło niebezpieczne zdarzenie;
- w przypadku „wywrotek” sprzętu pływającego – zagrożenia analogiczne jak dla osób kąpiących się.



**Zagrożenia dla osób przebywających na lodzie wynikają m. in. z:**

- braku wiedzy na temat aktualnej grubości lodu umożliwiającego bezpieczne uprawianie turystyki, wędkarstwa i sportów zimowych;
- braku wiedzy na temat zróżnicowania grubości lodu w różnych częściach zbiornika;
- załamania się pokrywy lodowej pod ciężarem osoby wchodzącej na zbyt cienki lód, w szczególności w rejonach dopływu i odpływu wód powierzchniowych oraz obszarów źródliskowych;
- załamania się pokrywy lodowej po wjeździe na lód, wbrew obowiązującym zakazom, samochodem lub innym pojazdem;
- w przypadku wpadnięcia do wody - braku lub słabej umiejętności pływania, szoku termicznego, szybkiego wychłodzenia organizmu, braku sprzętu asekuracyjnego i umożliwiającego wyjście na lód;
- niewłaściwego dla warunków pogodowych ubrania, skutkującego wyziębieniem organizmu, możliwością powstawania odmrożeń lub zamarznięcia, zwłaszcza w sytuacji pozostawania pod wpływem alkoholu lub środków odurzających.

**Potencjalnym zagrożeniem dla osób przebywających na wodach miasta mogą być także:**

- pożary trzcinowisk i roślinności przybrzeżnej, w tym także lasów, na brzegach stawów i rzek;
- skażenie środowiska w wyniku poważnych awarii (przedostania się do wód substancji niebezpiecznych, np. w wyniku katastrof komunikacyjnych i dopływu skażeń do systemu kanalizacji deszczowej).

Na udostępnionych obszarach wodnych na terenie miasta Białegostoku występują zagrożenia dla osób korzystających z kąpeli, poruszających się na sprzęcie pływającym – kajakach, żaglówkach, rowerach wodnych.



## 5. Siły i środki, które mogą być wykorzystywane dla ograniczenia zagrożeń oraz akcji ratowniczych.

W razie zagrożenia bezpieczeństwa, zdrowia lub życia osób wykorzystujących obszar wodny do pływania, kąpania się, uprawiania sportu lub rekreacji na terenie miasta Białystok należy kontaktować się z poniższymi numerami telefonu:

- 112 europejski numer telefonu alarmowego;
- 986 Straż Miejska;
- 997 Policja;
- 998 Straż Pożarna;
- 999 Pogotowie Ratunkowe;
- 85 879 73 27/28 Miejskie Centrum Zarządzania Kryzysowego.

Białostockie Wodne Ochotnicze Pogotowie Ratunkowe nie uczestniczy w prowadzeniu działań ratowniczych na terenie Ośrodka Sportów Wodnych „Dojlidy”, ponieważ odpowiedzialnym za bezpieczeństwo osób przebywających na tym terenie jest BOSiR.

Nazwa jednostki organizacyjnej	Ilość osób	Uwagi
<b>Straż Miejska w Białymstoku</b>	70	
<b>Komenda Miejska Państwowej Straży Pożarnej w Białymstoku</b>	269	System zmianowy, całodobowo, łącznie 50 strażaków
<b>Komenda Miejska Policji w Białymstoku</b>	794	56 patroli w systemie trzy zmianowym
<b>Wojewódzka Stacja Pogotowia Ratunkowego w Białymstoku</b>	Lekarze – 84 os. Ratownik medyczny – 285 os. Kierowca pojazdu uprzywilejowanego – 17 os. Pielęgniarki – 66 os.	

*Źródło: Plan Zarządzania Kryzysowego Miasta Białystok, 2023 r.*

### Zestawienie sprzętu

Dysponent	Nazwa sprzętu	Ilość	Czas uruchomienia w godz.	Uwagi
<b>Straż Miejska</b>	pojazdy służbowe	20	30 min.	Dyżur całodobowy
	skutery	2		
	pompy do wypompowywania wody	2		
	agregat prądotwórczy	1		
	piła spalinowa	1		
	barierki zabezpieczające rozsuwane	4		
<b>Państwowa Straż Pożarna</b>	samochód ratowniczo-gaśniczy	14		Dyżur całodobowy
	samochód ratownictwa wysokościowego	1		
	samochód ratownictwa chemicznego	2		



<b>Państwowa Straż Pożarna</b>	samochód ratownictwa technicznego	3		
	samochód nośnik kontenerowy	2		
	samochód zaopatrzenie	3		
	samochód do przewozu osób	14		
	quad Arctic Cat	1		
	łódź śrubowa + silnik zaburtowy	1		
	łódź śrubowa płaskodenna + silnik zaburtowy	1		
	kontener ODO (aparaty oddechowe)	1		
	kontener kwaterunkowo socjalny	1		
	kontener węzowy	1		
	kontener sanitarny	1		
	przyczepa kontenerowa	1		
	przyczepa separator olejowy	1		
	przyczepa z agregatem piany lekkiej	2		
	przyczepa gaśnicza z agregatem proszkowym	1		
	przyczepa prądotwórcza	1		
	przyczepa + skokochron	1		
	przyczepa z namiotem	1		
	przyczepa do quada	1		
	przyczepa do łodzi	2		
<b>Komenda Miejska Policji</b>	łódź motorowa – Zalew Siemianówka	2	W razie potrzeby Komenda Miejska Policji uzyskuje wsparcie logistyczne z zasobów KWP w/m na podstawie wniosku do Komendanta Wojewódzkiego Policji określającego zakres tego wsparcia	Dyżur całodobowy
	samochód osobowy	110		
	furgon/bus	22		
	samochód terenowo osobowy	4		
	agregat prądotwórczy stacjonarny	2		
	agregat prądotwórczy przewoźny	2		
	motocykl	9		
	quady -Zalew Siemianówka	2		

Źródło: Plan Zarządzania Kryzysowego Miasta Białystok, 2023 r.

## 6. Podsumowanie.

Przedmiotowa analiza ma na celu uświadomienie osobom wykorzystującym obszar wodny do pływania, kąpania się, uprawiania sportu lub rekreacji o panujących zagrożeniach w obrębie obszarów wodnych oraz o obowiązku przestrzegania znaków. Przestrzeganie przez turystów i mieszkańców regulaminów może ocalić przed nieszczęśliwymi wypadkami. Kąpiel w miejscach niestrzeżonych, niedozwolonych i nieoznakowanych może prowadzić do tragedii.

Ponadto ocena zagrożeń wynikających z wykorzystywania kąpieliska może przyczynić się do poprawy koordynacji i współdziałania miasta ze służbami w zakresie zapewnienia warunków do organizowania pomocy oraz ratowania osób, które uległy wypadkowi lub są narażone na niebezpieczeństwo utraty życia lub zdrowia. Niniejsze opracowanie pomoże także w planowaniu i prowadzeniu działań profilaktycznych i edukacyjnych dotyczących bezpieczeństwa na obszarach wodnych.



Biuro Zarządzania Kryzysowego Urzędu Miejskiego w Białymstoku pełni rolę koordynatora działań związanych z realizacją zapisów ustawy o bezpieczeństwie osób przebywających na obszarach wodnych. W związku z powyższym:

- Straż Miejską;
- Białostocki Ośrodek Sportu i Rekreacji,
- Departament Gospodarki Komunalnej;
- Komendę Miejską Państwowej Straż Pożarnej;
- Komendę Miejską Policji;
- Wodne Ochotnicze Pogotowie Ratownicze,

zobowiązuje się do przedstawienia rocznego raportu dotyczącego działań podejmowanych w ramach utrzymania poziomu bezpieczeństwa i porządku publicznego na tych terenach do dnia **31 grudnia każdego roku**.