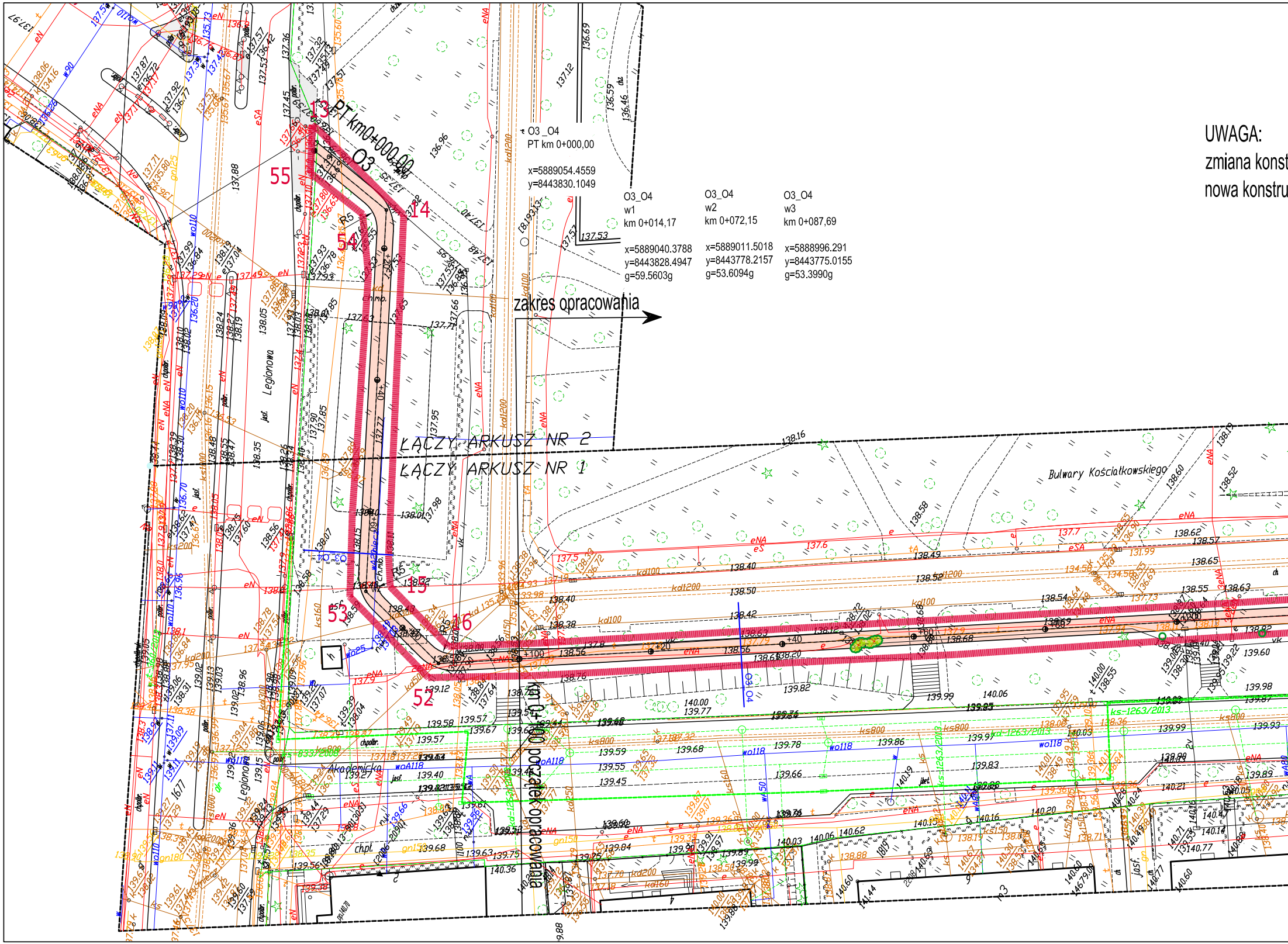

PT km0+000,00
O3
13
14
15
16
52
53
54
55
R5
Legionowa
Akademicka
Bulwary Kościałkowskiego
ŁĄCZY ARKUSZ NR 2
ŁĄCZY ARKUSZ NR 1
zakres opracowania
km 0+000 początek opracowania
O3_O4

O3 _O4
PT km 0+000,00

x=5889054.4559
y=8443830.1049

O3_O4	O3_O4	O3_O4
w1	w2	w3
km 0+014,17	km 0+072,15	km 0+087,69
x=5889040.3788	x=5889011.5018	x=5888996.291
y=8443828.4947	y=8443778.2157	y=8443775.0155
g=59.5603g	g=53.6094g	g=53.3990g

UWAGA:
zmiana konst
nowa konstru

trukcji ścieżki

kcja: HanseGrand

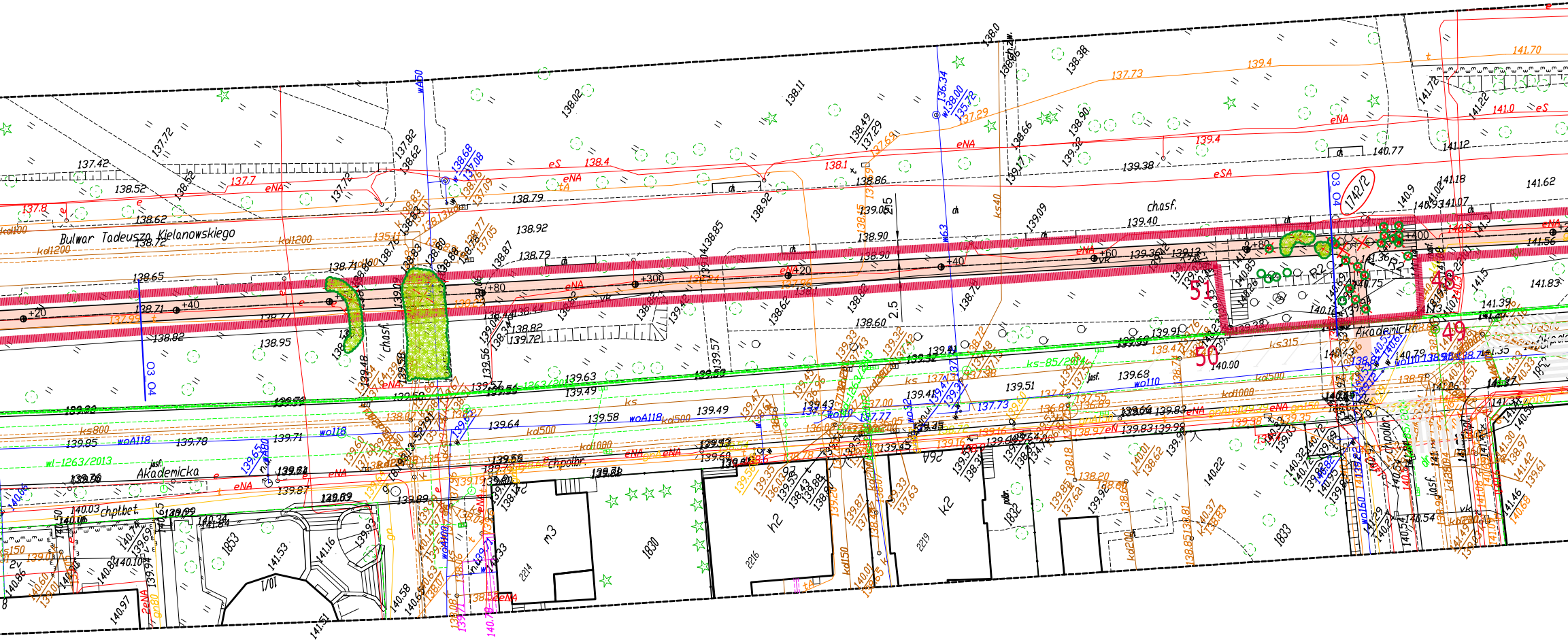

Bulwar Tadeusza Kielanowskiego
Akademicka
chasf.
chpt.bet.
chpolbr
1853
1830
1833
1742/2
m3
h2
k2
I/0I
49
50
51
O3_O4
+20
+40
+60
+80
+300
+400
eNA
eSA
eS
kd1200
kd1000
kd500
ks800
ks315
woA118
wo110
wl-1263/2013
ks-85/2013
2.5

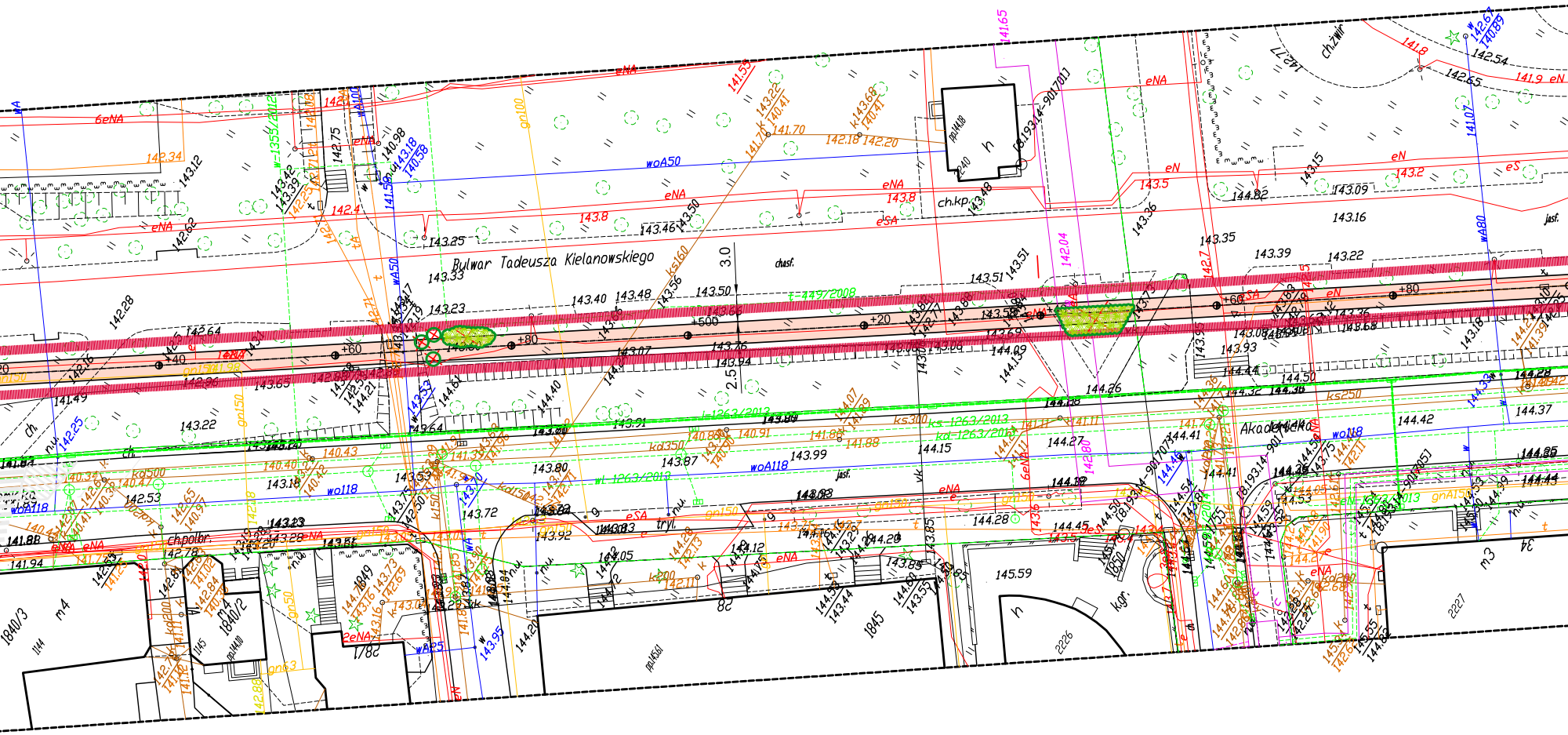

Bulwar Tadeusza Kielanowskiego
Akademicka
ch.kp.
ch.zwir
ch.polbr.
chasf.
jasf.
tryl.
kgr.
eNA
eSA
eN
woA50
woA118
wo118
wA80
wA50
ks300
ks250
kd350
kd500
gn100
gn150
gn50
gnA150
ks-1263/2013
kd-1263/2013
t-449/2008
w-1355/2012
wt-1263/2013
+20
+40
+60
+80
+500
3.0
2.5
1840/3
1840/2
1845
2226
2227
m4
m3
143.33
143.23
143.40
143.48
143.50
143.51
143.16
143.09
144.82
143.35
143.39
143.22
144.26
144.50
144.42
144.37
144.27
144.41
144.15
143.99
143.87
143.80
143.72
143.92
144.05
144.12
144.28
144.45
145.59
143.85
142.28
141.49
142.25
143.22
142.53
142.78
141.88
141.94
142.34
143.12
142.62
143.25
143.46
142.75
140.98
141.65
142.04
141.07
142.54
142.65

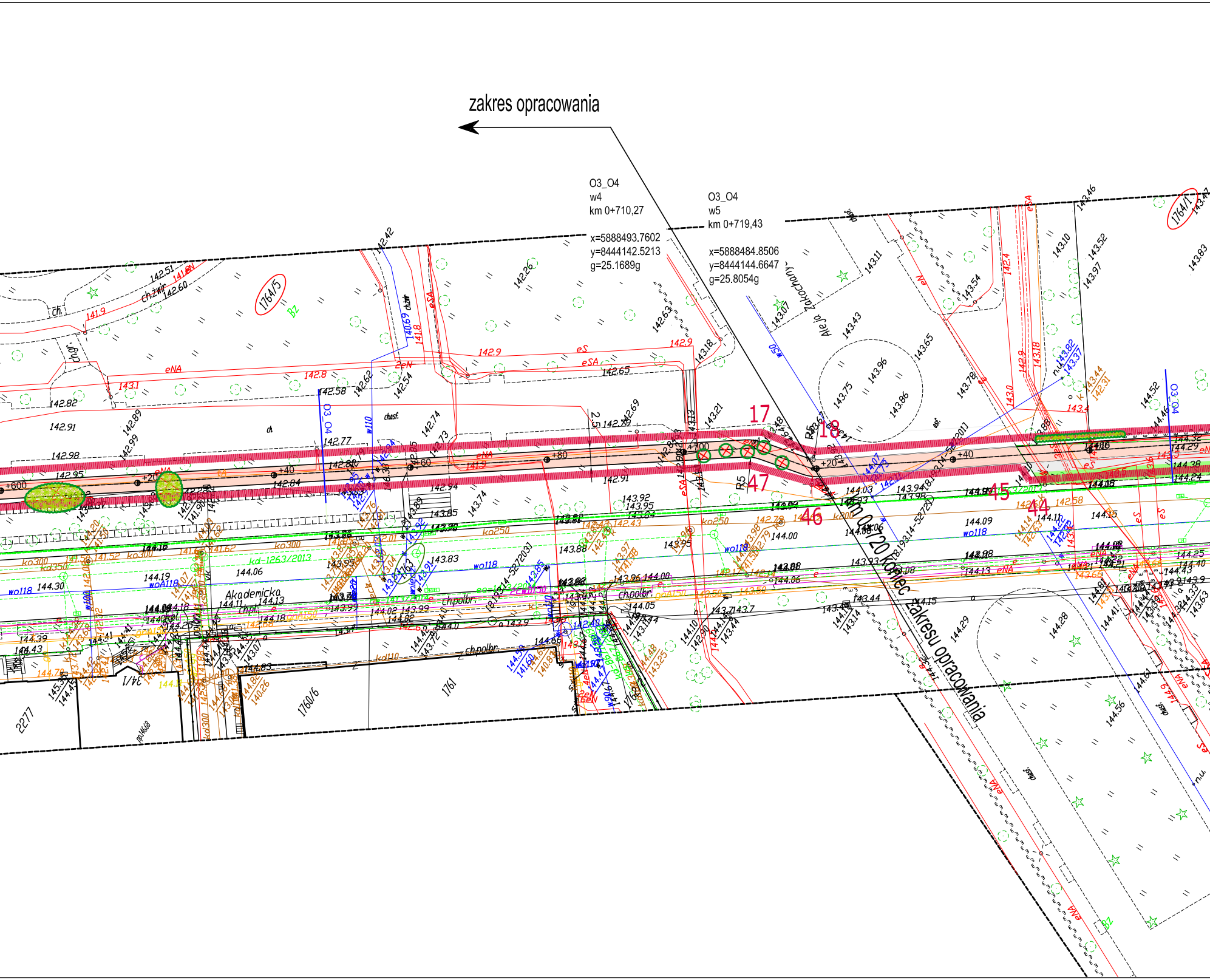
zakres opracowania
O3_O4
w4
km 0+710,27
x=5888493.7602
y=8444142.5213
g=25.1689g
O3_O4
w5
km 0+719,43
x=5888484.8506
y=8444144.6647
g=25.8054g
Aleja Żołędziowa
km 0+720 koniec zakresu opracowania
Akademicka
17
18
47
46
45
44
1764/5
1764/1
1760/6
1761
2277
+600
+20
+40
+60
+80
+700
+20
+40
R5
ko300
ko350
ko250
wo118
kd-1263/2013
chpolbr.
eNA
eSA
eS
142.42
142.26
143.46
143.83
144.00
144.25

ORYGINAŁ

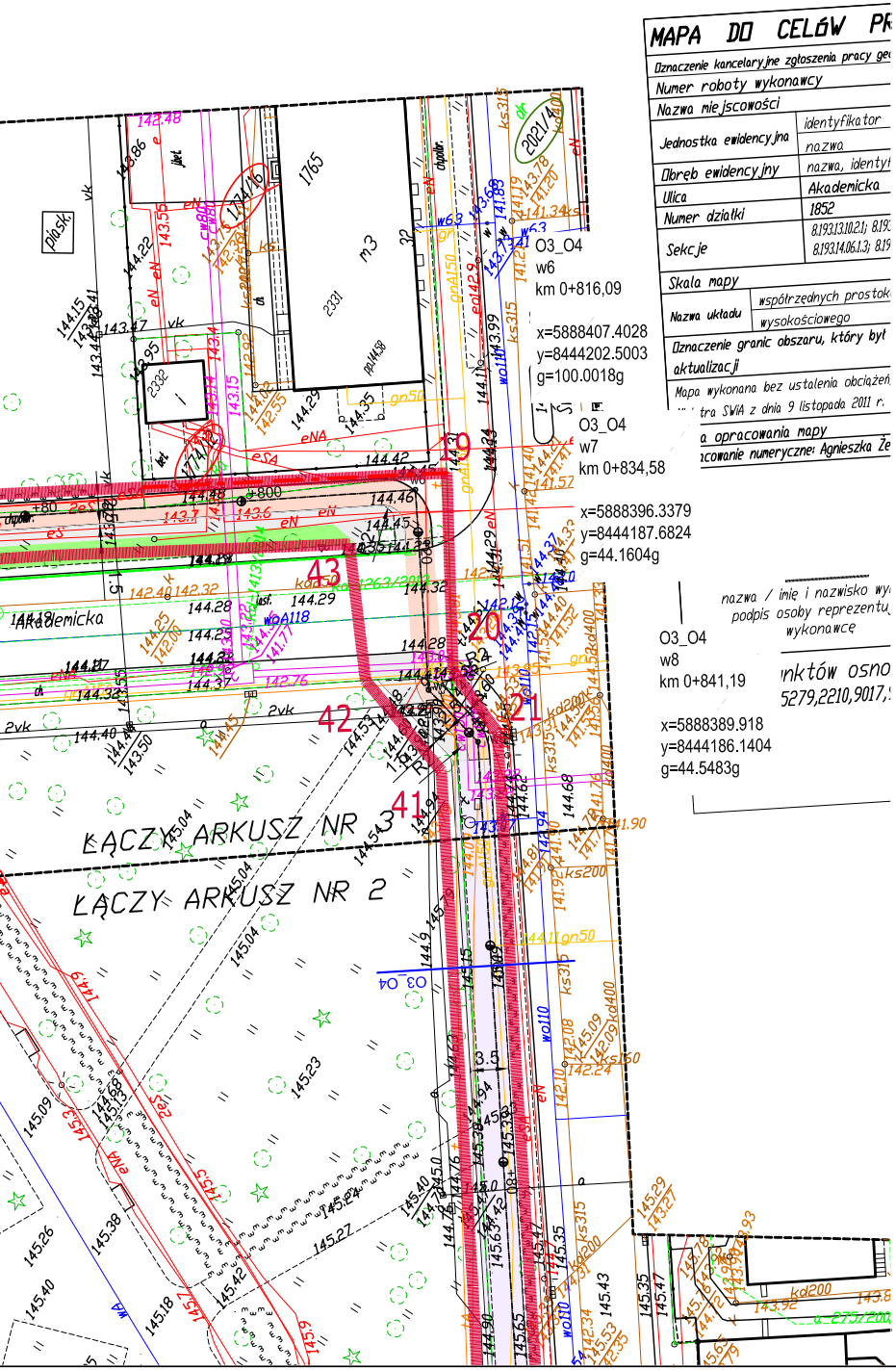
MAPA DO CELÓW PR
O3_O4
w6
km 0+816,09
x=5888407.4028
y=8444202.5003
g=100.0018g
O3_O4
w7
km 0+834,58
x=5888396.3379
y=8444187.6824
g=44.1604g
O3_O4
w8
km 0+841,19
x=5888389.918
y=8444186.1404
g=44.5483g
Akademicka
ŁĄCZY ARKUSZ NR 3
ŁĄCZY ARKUSZ NR 2
1765
2331
2332
2021/1
43
42
41
40
39
21

MAPA DO CELÓW PROJEKTOWYCH (ARKUSZ 2)

Oznaczenie kancelaryjne zgłoszenia pracy geodezyjnej		DGE-II.6642.2.2041.2014
Numer roboty wykonawcy		54/2015
Nazwa miejscowości		Białystok
Jednostka ewidencyjna	identyfikator	206101_1
	nazwa	Białystok
Obręb ewidencyjny	nazwa, identyfikator	11 Śródmieście
Ulica	Akademicka	
Numer działki	1852	
Sekcje	8.193.13.10.2.1; 8.193.13.10.2.3; 8.193.13.10.2.4; 8.193.13.10.2.4; 8.193.14.06.1.3; 8.193.14.06.1.4; 8.193.14.06.1.2; 8.193.13.10.2.4;	
Skala mapy		1 : 500
Nazwa układu	współrzędnych prostokątnych płaskich	PL-2000 strefa 8
	wysokościowego	PL-KRON86-NH
Oznaczenie granic obszaru, który był przedmiotem aktualizacji		——— ———

Mapa wykonana bez ustalenia obciążeń, o których mowa w § 80 ust. 4 Rozporządzenia Ministra SWiA z dnia 9 listopada 2011 r. (Dz. U. 263, poz. 1572)

Data opracowania mapy	29.09.2015r.
Opracowanie numeryczne: Agnieszka Żegarska	

PRZEDSIĘBIORSTWO USŁUG GEODEZYJNO-KARTOGRAFICZNYCH
"MERIDIAN"
J. Kurzynka, A. Żegarska s.c.
15-213 Białystok, ul. Mickiewicza 27
tel. 85 743 77 17
NIP 542-02-08-218, REG.002350632

nazwa / imię i nazwisko wykonawcy
podpis osoby reprezentującej wykonawcę

GEODETA UPRAWNIONY
mgr inż. Agnieszka Żegarska
nr upr. 19527

imię i nazwisko nr uprawnień
podpis geodety uprawnionego
który sporządził mapę

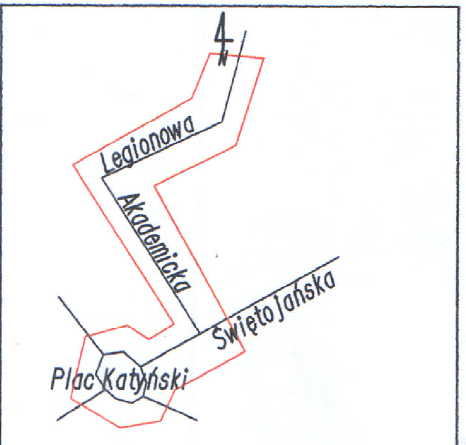
N
Legionowa
Akademicka
Świętojańska
Plac Katyński

SZKIC ORIENTACYJNY

Poświadcza się, że niniejszy dokument został opracowany w wyniku prac geodezyjnych i kartograficznych, których rezultaty zawiera operat techniczny wpisany do ewidencji materiałów państwowego zasobu geodezyjnego i kartograficznego

Organ prowadzący państwowy zasób geodezyjny i kartograficzny	PREZYDENT MIASTA BIAŁEGOSTOKU
Identyfikator ewidenc. materiału zasobu	P.2061.2015.2914
Data wpisania operatu technicz. do ewidencji materiałów zasobu	05 PAŹ. 2015
Imię i nazwisko osoby reprezentującej organ	z up. PREZYDENTA MIASTA

Jan Zalewski
Podinspektor
Miejski Ośrodek Dokumentacji Geodezyjnej i Kartograficznej

Wykaz punktów osnowy klasy 2, 3 w granicach opracowania:
9013,901303,5279,2210,9017,901705,901707,5272,527201,527203,2109

Za zgodnosć z oryginałem
mapy do celów projektowych

Orange Polska S.A.
Dostarczanie i Serwis Usług
Wydział Ewidencji i Zarządzania Danymi
o Infrastrukturze 3 - Warszawa
ul Cieszyńska 3, 15-371 Białystok

Uzgodniono projekt drogowy budowy ścieżek rowerowych w rejonie ulic Sienkiewicza, Świętojańskiej, Bulwaru Kościuszkowskiego oraz placu Katyńskiego w B-stoku
pod następującymi warunkami:
- prace ziemne w pobliżu istniejących urządzeń telekomunikacyjnych wykonać ręcznie,
- zachować minimum 0,7 m przykrycia urządzeń telekomunikacyjnych,
- w przypadku braku wymaganej głębokości naszych urządzeń należy w obecności pracownika Orange tel. 85 664 84 94 wykonać ich regulację,
- wykonać regulację studni telefonicznych,
- zagęszczanie gruntu wykonać w taki sposób, aby nie uszkodzić urządzeń telekomunikacyjnych,

wszelkie konsekwencje finansowe i prawne w przypadku uszkodzenia naszych urządzeń poniesie inwestor inwestycji podstawowej.

Inwestor jest zobowiązany zgłosić do Orange Polska S.A. prace min. na 14 dni przed przystąpieniem do robót. Tryb i zasady zgłoszenia dostępne są na stronie: www.orange.pl/wniosekonadzor
Wykonywanie prac na sieci Orange Polska S.A. bez zgłoszenia jest naruszeniem własności Orange Polska S.A. i będzie zgłaszane organom ścigania!

Na odcinku 03-04 w km od 0+100 do km 0+740 oraz od km 1+050 do końca zakresu kable biegnące w proj. ścieżce rowerowej nie są własnością Orange (za wyjątkiem przejść poprzecznych)

Uzgodnienie nr 3906/2016 z dn. 1.02.2016

Grzegorz Korbut
Korbut
Wydział Ewidencji i Zarządzania Danymi
o Infrastrukturze Warszawa

PGE Dystrybucja S.A. Oddział Białystok uzgadnia projekt zagospodarowania ciągu pieszo-rowerowego w odniesieniu do istniejących linii elektroenergetycznych pismem znak: RE1/991/RM1/WE/234/2016r. z dn. 11.05.2016r.

PGE Dystrybucja S.A.
Oddział Białystok
Rejon Energetyczny Białystok Miasto
Wydział Majątku Sieciowego
09.03.2016.
Kierownik
Stanisław Tomaszewski

Uzgadnia się pozytywnie projekt budowy połączenia ścieżek rowerowych wokół Placu Katyńskiego ze ścieżką rowerową w Rynku Kościuszki poprzez Aleję Zakochanych i Bulwary Kościałkowskiego w Białymstoku (zgodnie z ark.: 1, 2, 3) pod warunkiem:

1. Bezwzględnego ręcznego prowadzenia robót w obrębie urządzeń wodociągowych do rzędnych projektowanej podbudowy warstw konstrukcyjnych utwardzonych nawierzchni ścieżki rowerowej i chodnika.
2. Dokonania regulacji skrzynek zasuw wodociągowych, skrzynek hydrantów podziemnych do rzędnych projektowanego utwardzenia z zachowaniem 25 cm odległości końcówki obudowy zasuwy/uchwytu hydrantu podziemnego a spodem pokrywy.
3. Posadowienia regulowanych skrzynek zasuw wodociągowych/skrzynek hydrantów podziemnych na prefabrykowanych płytach podkładowych z tworzyw sztucznych lub betonu.
4. Dostosowania oznakowania lokalizacji armatury wodociągowej do nowego układu drogowego zgodnie ze standardami Wodociągów Białostockich Sp. z o.o. w porozumieniu z Przedsiębiorstwem.
5. Dokonania regulacji włazów studni wodomierzowych, studni kanalizacji sanitarnej do rzędnych projektowanej nawierzchni za pomocą prefabrykowanych uszczelnionych pierścieni z tworzyw sztucznych lub z betonu.
6. Zainwentaryzowania geodezyjnego nowych rzędnych pokryw skrzynek zasuw wodociągowych, skrzynek hydrantów podziemnych oraz włazów studni.
7. Zwrotu zdemontowanych elementów urządzeń wodociągowo-kanalizacyjnych stanowiących własność Wodociągów Białostockich Sp. z o.o. do Wydziału Sieci ul. Poleska 46.
8. Powiadomienia Wodociągów Białostockich Sp. z o.o. - Wydziału Sieci ul. Poleska 46 najpóźniej 14 dni przed rozpoczęciem robót.
9. Zgłoszenia po zakończeniu prac budowlanych do sprawdzenia przez Wodociągi Białostockie Sp. z o.o. stanu regulacji oznakowania urządzeń wodociągowych i kanalizacyjnych w obrębie przedmiotowej inwestycji.

Wodociągi
Białostockie Sp. z o.o.
DZIAŁ TECHNICZNY
1890 15-476 Białystok, ul. Poleska 46.

dn. 19.02.2016 r.

INSPEKTOR
DZIAŁU TECHNICZNEGO
mgr inż. Maciej Grabowski
PDL/0129/OWOS/07

Legenda:

PROJEKTOWANE:

1 55 - zakres inwestycji

899/1 -numer działki będącej w zakresie opracowania stanowiącej pas drogowy

804/2 -numer działki będącej w zakresie opracowania poza pasem drogowym

🟥 - droga dla rowerów

⬜ - chodnik

🟩 - zieleniec

🟪 - ciąg pieszo-rowerowy

—·—·— - projektowana oś

——— - projektowane obrzeże

ISTNIEJACA INFRASTRUKTURA:

w160 -wodociąg

kd400 -kanalizacja deszczowa

ks315 -kanalizacja sanitarna

g50 -gazociąg

t -kable telefoniczne

eN -kable elektryczne

- - - - -infrastruktura ZUDP

-słup telefoniczny

-słup oświetleniowy

- zainwentaryzowane obszary zakrzewione

○ - zainwentaryzowane krzewy

○ - zainwentaryzowane drzewa

- zainwentaryzowane obszary zakrzewione do usuniecia

⊕ - zainwentaryzowane krzewy do usuniecia

⊕ - zainwentaryzowane drzewa do usuniecia

Polska Spółka Gazownictwa sp. z o.o.
Oddział w Warszawie
Zakład w Białymstoku
Dział Zarządzania Majątkiem Sieciowym
Projekt uzgadnia
Nr Rej. BIU/053/2016
pod n/w warunkami
Białystok, dnia 14.03.2016 r.
-54-

uzgodniono na warunkach
zgodnie z załącznikiem
nr 1 do uzgodnienia

KIEROWNIK
Sekcja Ewidencji Majątku i Uzgodnień
Małgorzata
Rakowska-Krawczeniuk

Rozwiązania zawarte w niniejszym opracowaniu podlegają ochronie prawa autorskiego i mogą być powielane oraz udostępniane osobom trzecim jedynie przez Zamawiającego w zakresie określonym w umowie o przeniesienie praw autorskich lub na podstawie pisemnego zezwolenia w/w Biura z zastrzeżeniem wszelkich skutków prawnych

BPBK s.a.
Biuro Projektów
Budownictwa
Komunalnego
spółka akcyjna
w Gdańsku
Oddział Białystok
80-237 Gdańsk, ul. Jana Uphagena 27
tel. 058 341-40-11; fax 058 341-89-46

Oddział Białystok
15-005 Białystok, ul. Sienkiewicza 82
tel. 85 748-13-00; fax 85 743-55-38

Temat: 3.3. Połączenie ścieżek rowerowych wokół Placu Katyńskiego ze ścieżką rowerową w Rynku Kościuszki poprzez Aleję Zakochanych i Bulwary Kościałkowskiego

Nazwa rysunku: Projekt zagospodarowania terenu

Stadium opracowania:

Data:	11.2015	Skala:	1:500	arkusz 2
Nr zlec:		Nr arch:		

Projektant: mgr inż. Bartosz Kamil Huryń
specj. DROGOWA
upr. nr PDL/0122/POOD/09