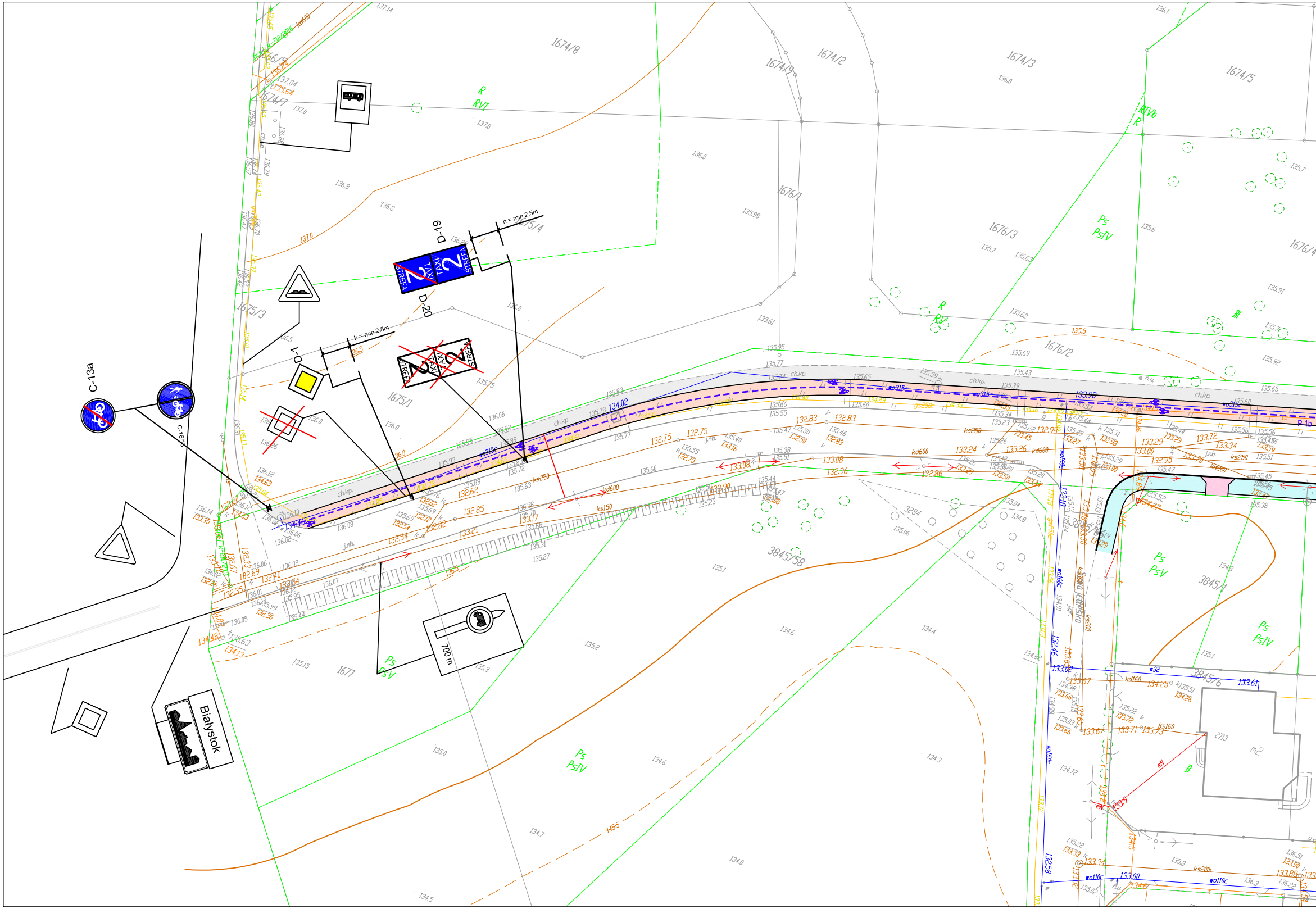
C-13a
C-16
D-1
D-19
D-20
h = min 2.5m
h = min 2.5m
STREFA
TAXI
2
Białystok
700 m
1674/8
1674/2
1674/9
1674/3
1674/5
1674/7
1676/1
1676/3
1676/4
1676/2
1675/3
1675/1
1675/4
1677
3845/58
3845/1
3845/6
3284
R
RVI
RIVb
Ps
PsIV
PsV
B
Bi
ch.kp.
j.mb.
wo315c
ks250
kd600
kd200
ks150
ks200
ks160
kd160
wo110c
wo160c
gs250c
2713
m2
134.02
133.90
136.0
135.5
145.5

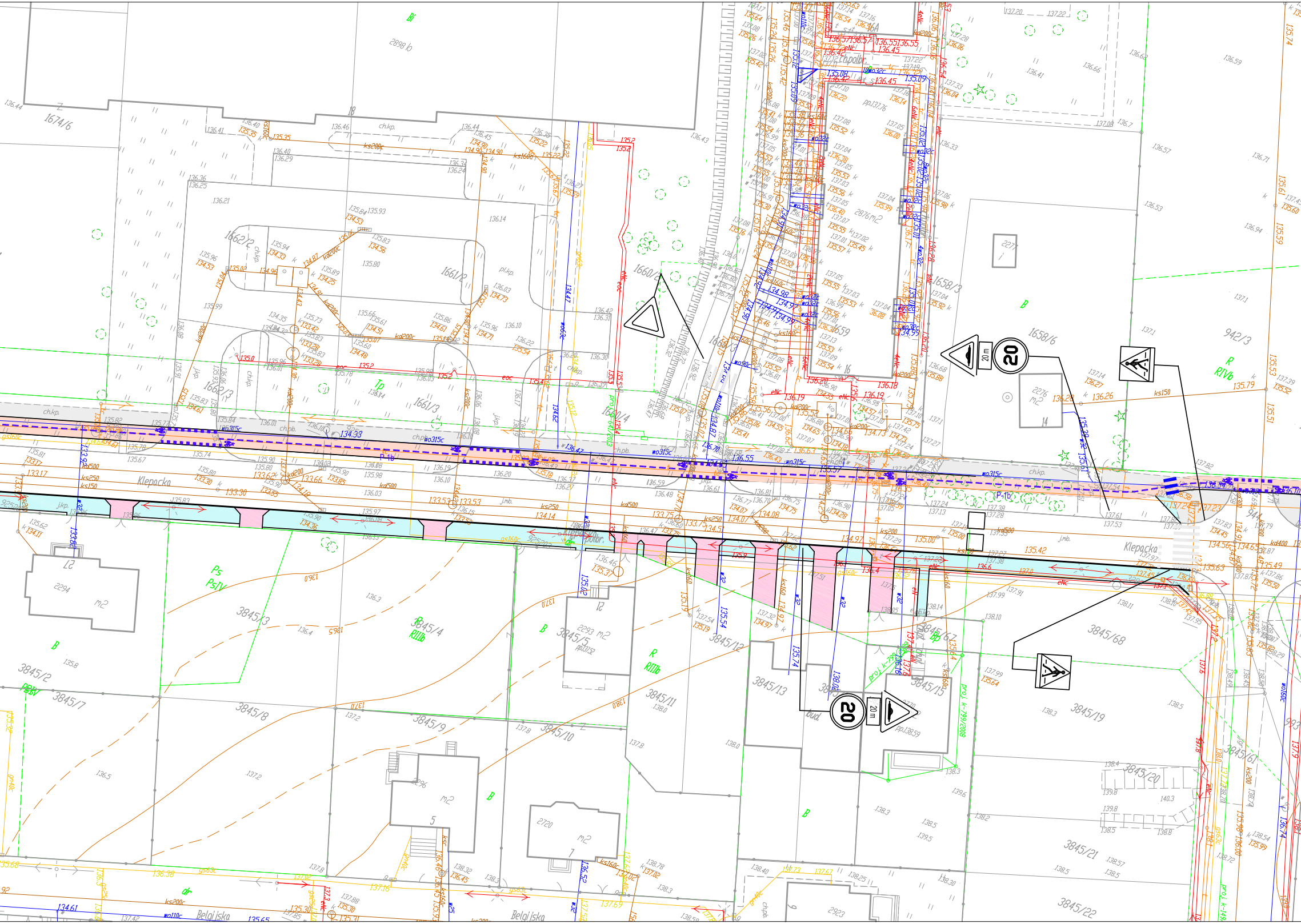
Klepacka
Klepacka
Belgijska
Belgijska
1674/6
2898/6
1662/2
1661/2
1662/3
1661/3
1660/4
1660/2
1659
1658/3
1658/6
942/3
2876 m2
2276 m2
2294 m2
2293 m2
2720 m2
2923
3845/2
3845/3
3845/4
3845/5
3845/7
3845/8
3845/9
3845/10
3845/11
3845/12
3845/13
3845/15
3845/19
3845/20
3845/21
3845/22
3845/61
3845/67
3845/68
P-1b
Tp
B
R
RIVb
RIIIb
Ps
PsIV
dr
20
20 m
ks150
ks250
kd200c
kd500
eNc
wo315c
ch.kp.
ch.pb.
j.kp.
bud.
proj. k-1799/2008

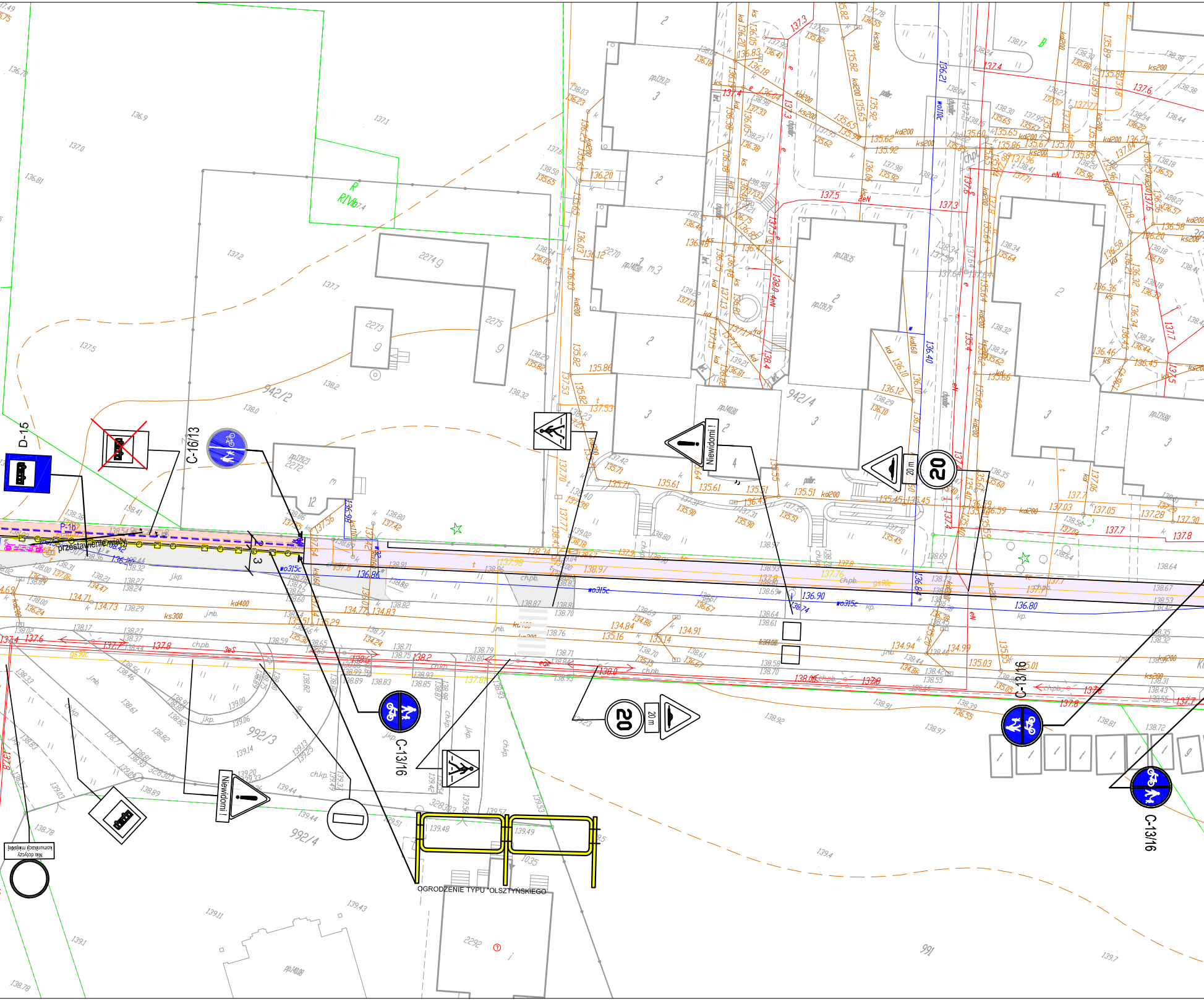
D-15
C-16/13
P-16
przestawienie
Niewidomi !
20
20 m
C-13/16
OGRODZENIE TYPU "OLSZTYŃSKIEGO"
Nie dotyczy komunikacji miejskiej
942/2
942/4
992/3
992/4
991
2274
2273
2275
2272
2270
2292
1035
3283/3
ø315c
gs90c
kd400
ks300

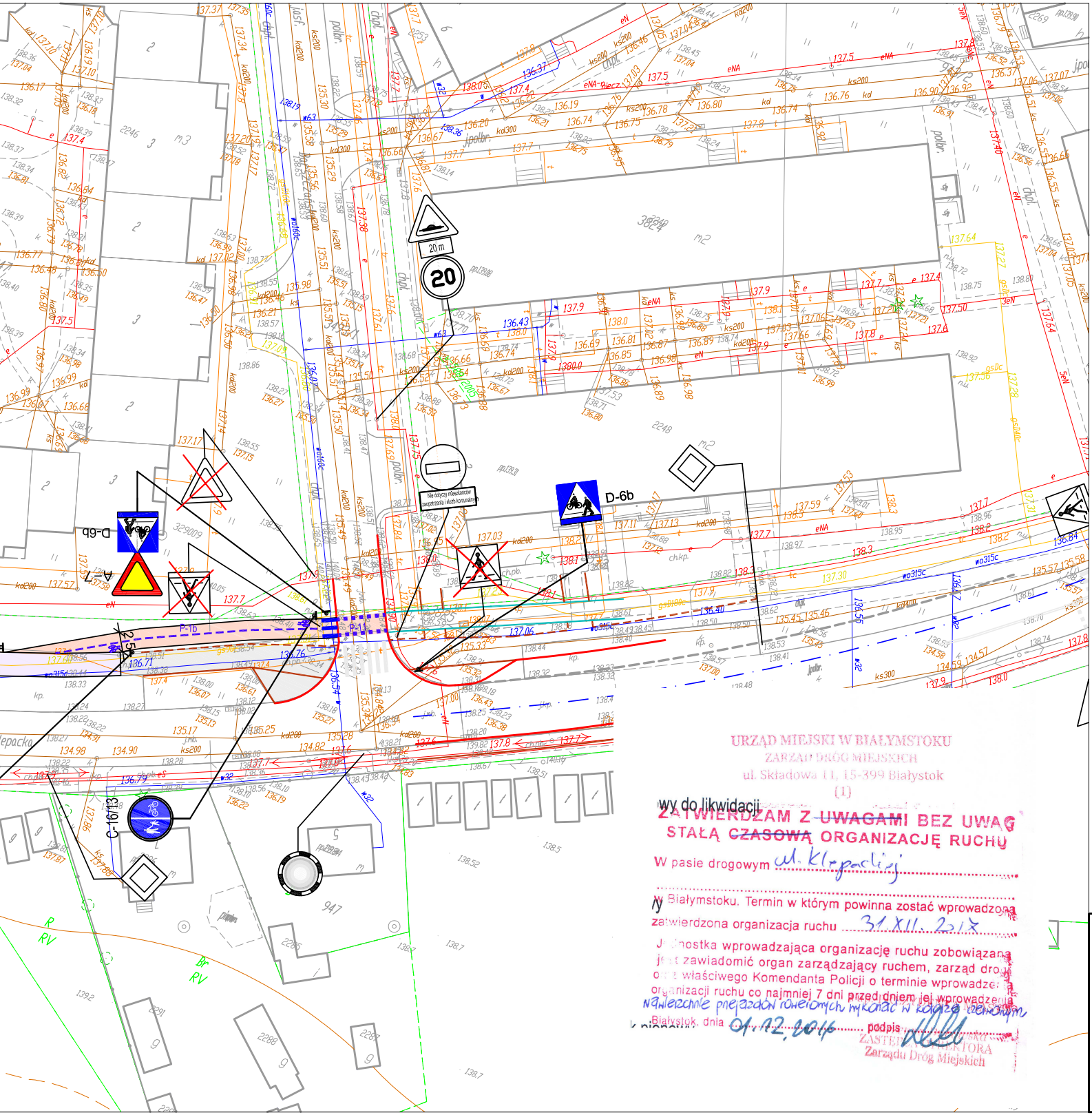
D-6b
D-6b
A-7
C-16/13
P-10
20 m
20
Nie dotyczy mieszkańców zaopatrzenia i służb komunalnych
Klepacka

Legenda:

- ▨ - droga dla rowerów
- ▨ - chodnik projektowany
- ▨ - zjazdy
- ▨ - ciąg pieszo-rowerowy
- ▨ - chodnik istniejący
- ☒ - istniejący znak pionowy do likwidacji
- ▽ - istniejący znak pionowy
- D-6b - projektowany znak pionowy
- - projektowany znak poziomy
- - istniejace oznakowanie poziome

KOMENDANT MIEJSKI POLICJI
w Białymstoku
z up. Specjalista Zespołu ds. Profilaktyki Społecznej i Wykroczeń
Wydziału Ruchu Drogowego
Komendy Miejskiej Policji w Białymstoku
kom. Hubert Adam Bogut

Projekt - szkic
organizacji ruchu opiniuję
pozytywnie - ~~negatywnie~~
~~z następującymi warunkami~~

URZĄD MIEJSKI W BIAŁYMSTOKU
ZARZĄD DRÓG MIEJSKICH
ul. Składowa 11, 15-399 Białystok
(1)

ZATWIERDZAM ~~Z UWAGAMI~~ BEZ UWAG
STAŁĄ ~~CZASOWĄ~~ ORGANIZACJĘ RUCHU
W pasie drogowym ul. Klepackiej
w Białymstoku. Termin w którym powinna zostać wprowadzona zatwierdzona organizacja ruchu 31.XII.2017
Jednostka wprowadzająca organizację ruchu zobowiązana jest zawiadomić organ zarządzający ruchem, zarząd drogi oraz właściwego Komendanta Policji o terminie wprowadzenia organizacji ruchu co najmniej 7 dni przed dniem jej wprowadzenia
nawierzchnie przejazdów rowerowych wykonać w kolorze czerwonym
Białystok, dnia 01.12.2016 podpis
ZASTĘPCA DYREKTORA
Zarządu Dróg Miejskich

Rozwiązania zawarte w niniejszym opracowaniu podlegają ochronie prawa autorskiego i mogą być powielane oraz udostępniane osobom trzecim jedynie przez Zamawiającego w zakresie określonym w umowie o przeniesienie praw autorskich lub na podstawie pisemnego zezwolenia w/w Biura z zastrzeżeniem wszelkich skutków prawnych

BPBK s.a.
Biuro Projektów Budownictwa Komunalnego spółka akcyjna w Gdańsku
Oddział Białystok
80-237 Gdańsk, ul. Jana Uphagena 27
tel. 058 341-40-11; fax 058 341-89-46

Oddział Białystok
15-005 Białystok, ul. Sienkiewicza 82
tel. 85 748-13-00; fax 85 743-55-38

BUDOWA I PRZEBUDOWA UL. KLEPACKIEJ
NA ODCINKU OD UL. BARSZCZAŃSKIEJ DO GRANIC MIASTA

Temat:

Nazwa rysunku: Plan sytuacyjny

Stadium opracowania:

Data: 09.2016	Skala: 1:500	arkusz 1
Nr zlec:	Nr arch:	
Opracował		