

## LEGENDA




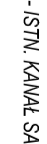






### DRÓGI


-  - PROJEKTOWANA JEZDNIWA
-  - PROJEKTOWANE CHODNIKI
-  - PROJEKTOWANE ZŁAZDY
-  - PROJEKTOWANY KRAWĘŻNIK 15x30
-  - PROJEKTOWANE OBRZEŻA 6x20
-  - PROJEKTOWANE OBRZEŻA 8x30
-  - PROJEKTOWANY KRAWĘŻNIK 15x22

### UZBROJENIE PROJEKTOWANE

-  - PROJEKTOWANA SIEĆ KANALIZACJI DESZCZOWEJ

### UZBROJENIE ISTNIEJĄCE

-  - ISTN. SIEĆ KANALIZACJI DESZCZOWEJ DO USUNIECIA
-  - ISTN. KABEL ELEKTRYCZNY
-  - ISTN. WODOCIĄG
-  - ISTN. KABEL TELEFONICZNY
-  - ISTN. KANAŁ SANITARNY
-  - ISTN. KANAŁ DESZCZOWY
-  - ISTN. GAZOCIĄG
-  - ISTN. KANAŁ CIERPLOWICZY
-  - ISTN. LINIA NAPOWIETRZNA ELEKTRYCZNA NN
-  - ISTN. LINIA NAPOWIETRZNA TELEFONICZNA

		<b>PROJEKTOWANIE DRÓG I UZBROJENIA TERENU</b>	
		email: <a href="mailto:projus@o2.pl">projus@o2.pl</a> tel.: 95 722 25 19	
NAZWA RYS.: PLAN SYTUACYJNY - WARIANT I			
ZESPÓŁ AUTORSKI		SKALA: 1:500	NR RYS.: 1
DROGI: NR UPRAWNIENI: B1.738/02		DATA: 08.2017	
WSPÓŁPRACUJĄCY: MGR INŻ. PIOTR ŁUSZWIŃSKI MGR INŻ. KAROLINA BIEBUL MGR INŻ. JAWINA STEFANIAK NR UPRAWNIENI: B1.46/TT.183/99			
OBIEKT: UL. UROCZA NA ODC. OD UL. ROMANTYCZNEJ DO UL. KSIĘTYCOWEJ W BIAŁYMOSTOWIE			
PROJEKTOWANIE DRÓG I UZBROJENIA TERENU		TEMAT: PROJEKT KONCEPCYJNY	