






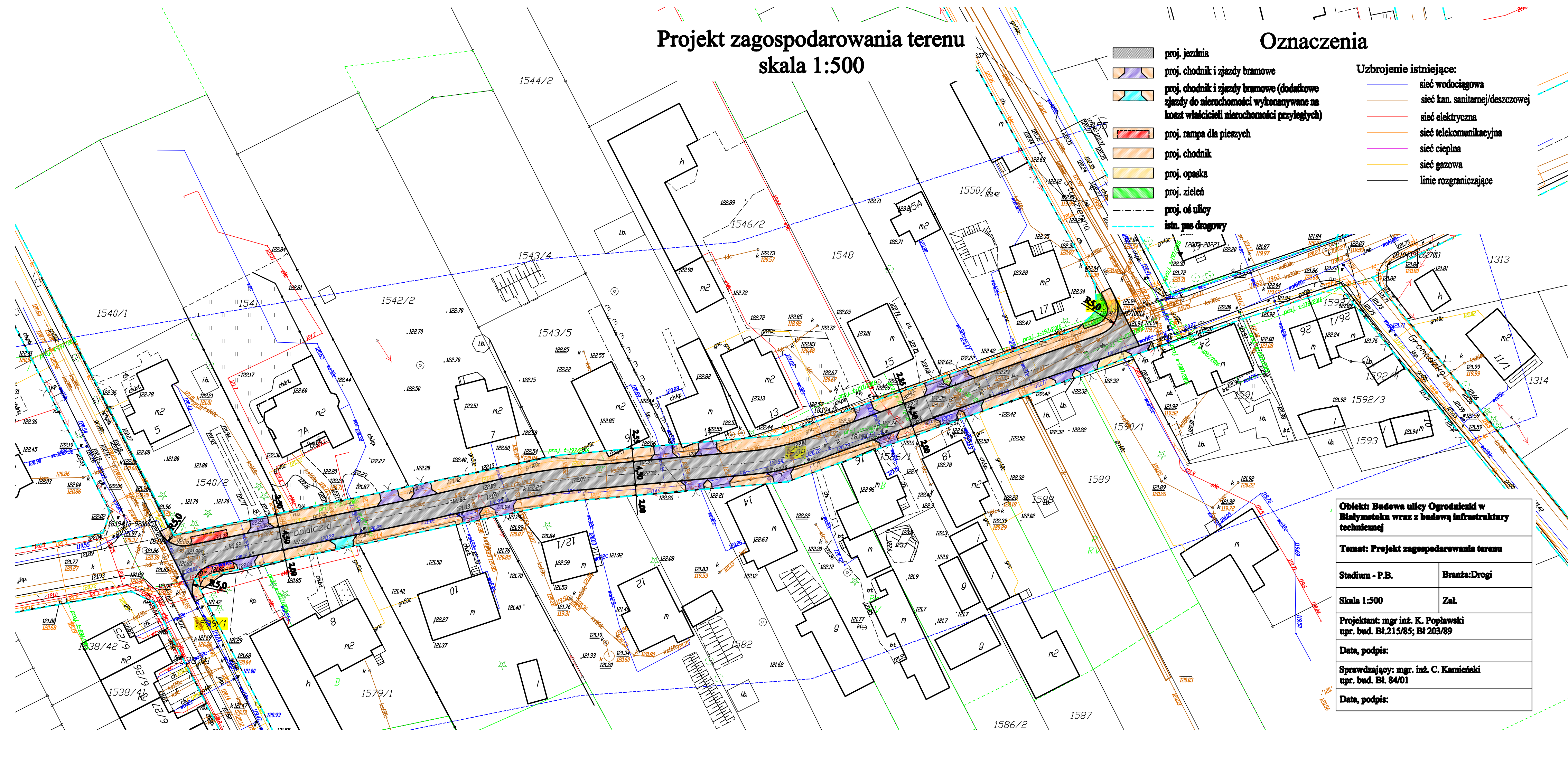


# Projekt zagospodarowania terenu skala 1:500

## Oznaczenia

-  proj. jezdnia
-  proj. chodnik i zjazdy bramowe
-  proj. chodnik i zjazdy bramowe (dodatkowe zjazdy do nieruchomości wykonywane na koszt właścicieli nieruchomości przyległych)
-  proj. rampa dla pieszych
-  proj. chodnik
-  proj. opaska
-  proj. zieleń
-  proj. oś ulicy
-  istn. pas drogowy

- Uzbrojenie istniejące:
-  sieć wodociągowa
  -  sieć kan. sanitarnej/deszczowej
  -  sieć elektryczna
  -  sieć telekomunikacyjna
  -  sieć ciepła
  -  sieć gazowa
  -  linie rozgraniczające



<b>Obiekt: Budowa ulicy Ogrodniczki w Białymstoku wraz z budową infrastruktury technicznej</b>	
<b>Temat: Projekt zagospodarowania terenu</b>	
<b>Stadium - P.B.</b>	<b>Branża: Drogi</b>
<b>Skala 1:500</b>	<b>Zał.</b>
<b>Projektant: mgr inż. K. Popławski upr. bud. Bł.215/85; Bł.203/89</b>	
<b>Data, podpis:</b>	
<b>Sprawdzający: mgr. inż. C. Kamiński upr. bud. Bł. 84/01</b>	
<b>Data, podpis:</b>	