








# SRTATEGICZNA MAPA HAŁASU MIASTA BIAŁYSTOK









MAPA ROZKŁADU WSKAŹNIKA LN  
HAŁAS DROGOWY  
MAPA EMISYJNA

## LEGENDA

-  Granica miasta
-  Drogi uwzględnione na mapie
-  Budynki
-  Linie kolejowe
-  Ekran akustyczny

## PRZEDZIAŁY HAŁASU

BIAŁYSTOK\_DROGI\_LDWN

-  < 50 dB
-  50,0 - 54,9 dB
-  55,0 - 59,5 dB
-  60,0 - 64,9 dB
-  65,0 - 69,9 dB
-  70,0 - 74,9 dB
-  75 - 79,9 dB
-  > 80 dB

SKALA 1:50 000

0 1 2 3 km

