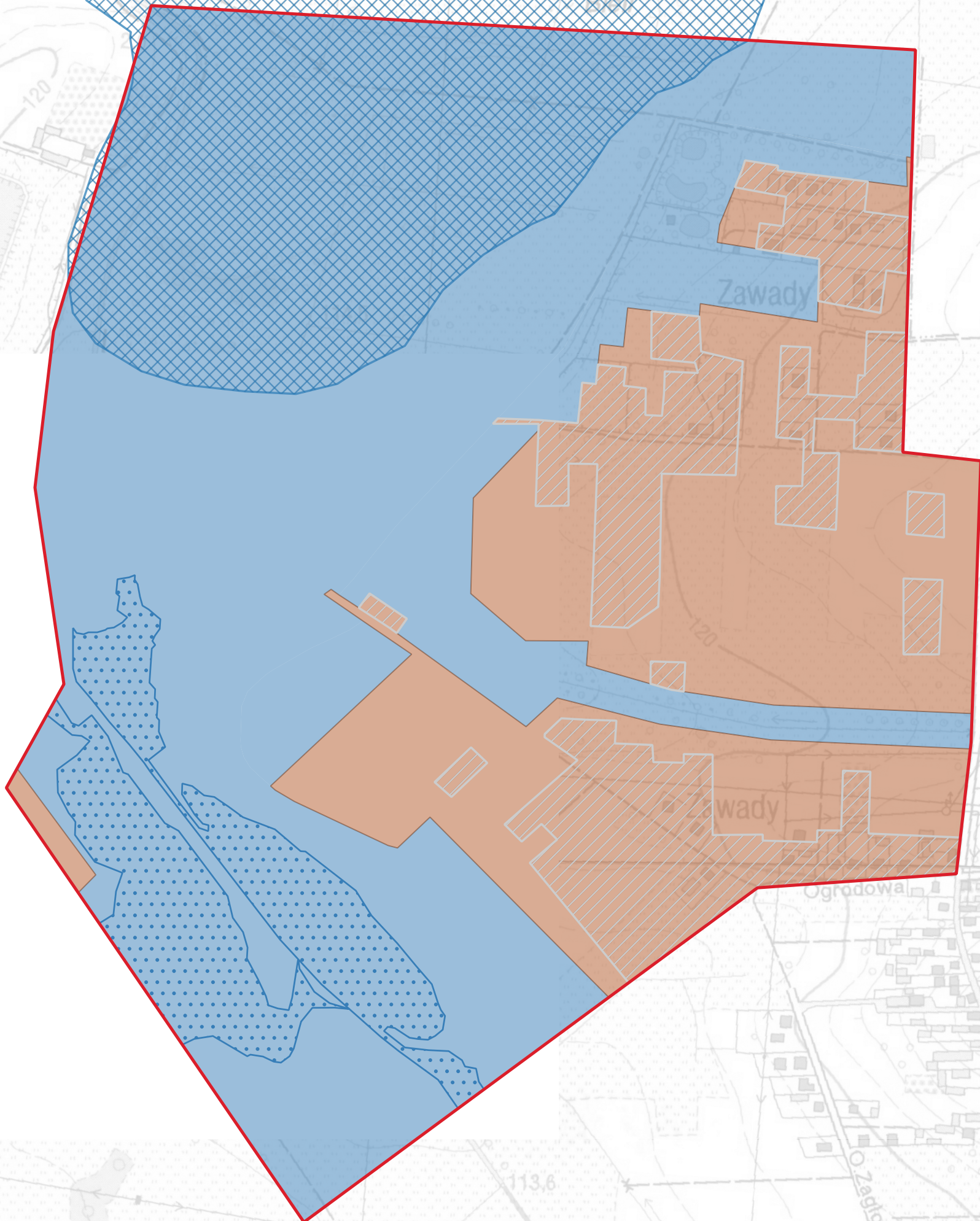






MAPA PRZYDATNOŚCI TERENU DO ZABUDOWY I FUNKCJI UŻYTKOWYCH
dla opracowania ekofizjograficznego części obszaru miasta Białegostoku o pow. ok. 100 ha
stanowiącego fragment osiedla Zawady (w rejonie ul. Zawady i doliny rzeki Białej)



-  Potencjalne tereny inwestycyjne
-  Tereny wyłączone z przeznaczenia pod zabudowę
- Obszary zabudowane
- Obszary potencjalnych zagrożeń
-  Zagrożenia podtopieniami
-  Zagrożenia powodziowe

0 100 200 m

