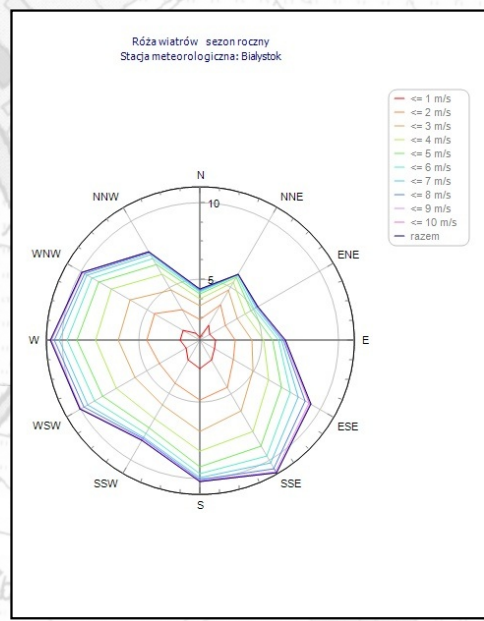

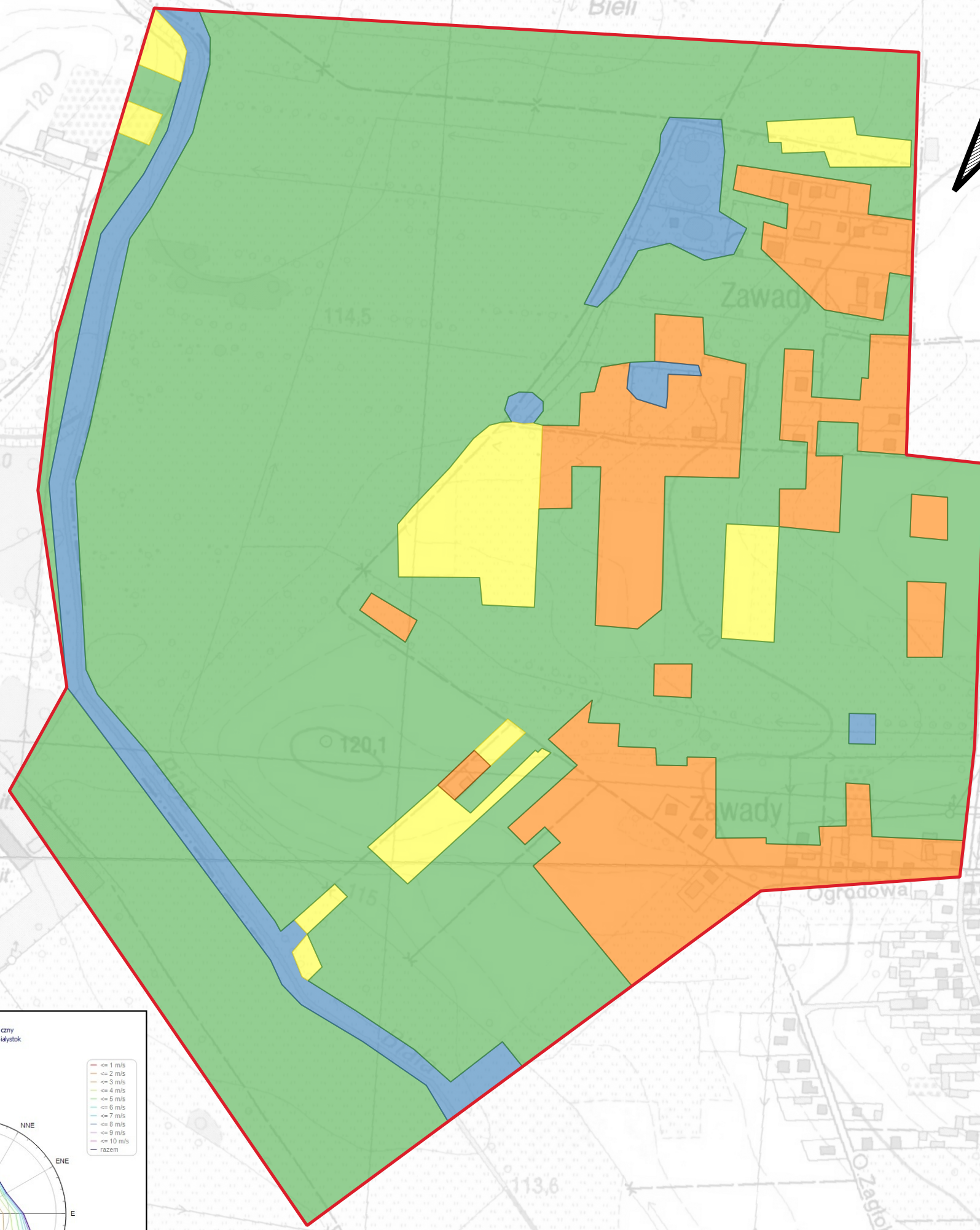


# MAPA WARUNKÓW KLIMATYCZNYCH

dla opracowania ekofizjograficznego części obszaru miasta Białegostoku o pow. ok. 100 ha stanowiącego fragment osiedla Zawady (w rejonie ul. Zawady i doliny rzeki Białej)



- Funkcje wymiany powietrza
- Tereny dynamizujące wymianę powietrza
  - Tereny regeneracji powietrza i przewietrzania
  - Tereny z dominującym procesem przewietrzania
  - Tereny utrudniające przewietrzanie

