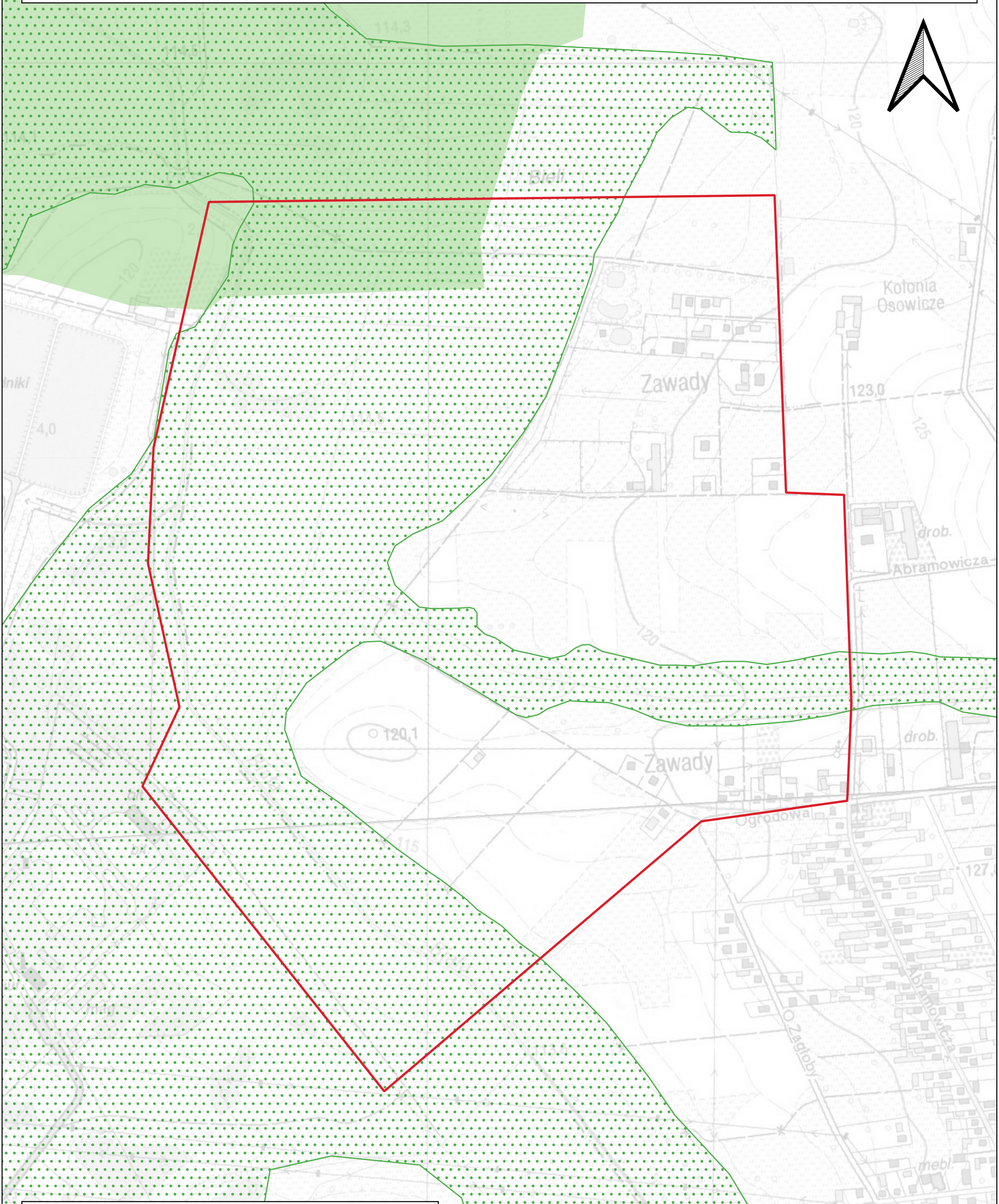
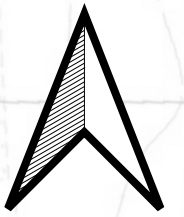




# MAPA KORYTARZY EKOLOGICZNYCH

dla opracowania ekofizjograficznego części obszaru miasta Białegostoku o pow. ok. 100 ha stanowiącego fragment osiedla Zawady (w rejonie ul. Zawady i doliny rzeki Białej)



-  System korytarzy ekologicznych
-  Zasięg korytarza ekologicznego
- Bagna Biebrzańskie – Puszcza Knyszyńska (Kod: GKPN-3A)

